



26^{ES} RENCONTRES VÉLO & TERRITOIRES DANS LE CHER



PARCOURS
TOURISME

ATELIER CLASSIQUE


Equipements et accueil :
raconte-moi une histoire

**26^{ES} RENCONTRES
VÉLO & TERRITOIRES
DANS LE CHER**

5, 6 & 7 OCTOBRE 2022
BOURGES, CENTRE-VAL DE LOIRE



#RencontresVT





**DIDIER
BRANCOTTE**
RÉGION CENTRE-VAL
DE LOIRE



**BERNARD THIVEL
& DOMINIQUE
RICARD**
CC TOURAINE VAL DE
VIENNE



LUCAS MEHEUX
AGENCE FRANÇAISE
DES CHEMINS DE
COMPOSTELLE



**EMMANUEL
ROCHAIS**
DÉPARTEMENT DU
CHER



**SOPHIE HERON &
PASCAL HURAULT**
CC DES LOGES



#RencontresVT

LA VOIE VERTE CHINON/RICHELIEU



BERNARD THIVEL & DOMINIQUE RICARD

CC TOURAINE VAL DE VIENNE

**26^{ES} RENCONTRES
VÉLO & TERRITOIRES
DANS LE CHER**

5, 6 & 7 OCTOBRE 2022
BOURGES, CENTRE-VAL DE LOIRE



#RencontresVT







VOIE VERTE
RICHELIEU
CHINON



OFFICES DE TOURISME
CHATEAUX & MONUMENTS

App Store
Google Play







← 1,5  *Château du Rivau* ⁴⁹ 

  ⁴⁹ **CHAMPIGNY** ^{s/v}
par Voie Verte 5 ↑

  ⁴⁹  *St^e Chapelle St Louis*
par Voie Verte 5 ↑

← 7,5 **CHAMPIGNY** ^{s/v} ⁴⁹ 
par Lémeré

  ⁴⁹ **RICHELIEU**
par Voie Verte 11 ↑

← 12 **L'ÎLE BOUCHARD** ⁴⁹ 



Faune & flore

Flora & fauna



Faune & flore

Flora & fauna



Le Richelais, une biodiversité remarquable

Le Richelais est une zone d'exception. Elle est reconnue pour sa biodiversité remarquable. Cette zone est caractérisée par une grande variété d'habitats, allant des prairies humides aux zones humides, en passant par les forêts et les champs. Cette diversité d'habitats permet l'existence d'une grande variété d'espèces animales et végétales. Le Richelais est donc un véritable trésor de biodiversité.



<p>Une date</p>	<p>Un mot</p>	<p>Un chiffre</p>	<p>7 différences</p>
------------------------	----------------------	--------------------------	-----------------------------







RICHELIEU



La cité du cardinal :
un modèle d'urbanisme





Gastronomie
Gastronomy



Gastronomie
Gastronomy







MAIRIE DU CHATEAU DE BROS

MAIRIE DU CHATEAU DE BROS

RICHELIEU
CHINON

CHATEAU DE BROS

- CHATEAU DE BROS 18 →
- CHINON 11 →
- LIGRE par Ville Verlé 4 →
- CHAMPIGNY par Lézard 7 →
- L'ILE BOUCHARD 12 →









RICHELIEU

RICHELIEU



Rabelais

VIGNETTES
RICHELIEU
CHINON



Rabelais



Rabelais
chez lui à La Devinière

FRANÇOIS RABELAIS

STATUE DE FRANÇOIS RABELAIS

« Rabelais est né à La Devinière, un village de la Touraine, le 4 avril 1494. Il est mort à Chinon, le 22 mai 1553. Il est un des plus grands écrivains de la Renaissance française. Il est aussi un des plus grands médecins de son époque. Il est un des plus grands penseurs de son époque. Il est un des plus grands hommes de son époque. **»**

FRANÇOIS RABELAIS

CHINON

RICHELIEU CHINON www.vignettes-richeleu-chinon.fr



Une date

1553

Le 22 mai 1553, François Rabelais meurt à Chinon.

Un mot

ALPHABET

Le mot "alphabet" vient du grec "alpha" et "beta".

Un chiffre

1500

En 1500, Rabelais a écrit 1500 pages de livres.

QUISSIM !

Le quissim est un jeu de mots qui consiste à trouver des mots qui commencent par la même lettre que le mot précédent.



  RICHELIEU 19,5 

  LIGRÉ *gare* 3,5 

   *Château du Rivau* 10,5 

   *S^{te} Chapelle St Louis
vitraux XVI^es.* 14 







GARE
DE
LIGRÉ







de Chinon : expression d'un terroir

... tout pour ses vins rouges, Chinon a été célèbre par comme Rabelais, Ronsard me des plus belles expres- re. On trouve la trace de gallo-romaine lorsque les N°1 sècient sont les pionniers is tard, les moines des ab- développe le vin en devient un vin 17^e siècle. Après la e, la vigne a de catastrophes pèlerins de graves

maillades comme l'oïdium, le mildou et la pire de toutes, le phylloxera. Après un travail acharné et la replantation de pieds de vigne américains, le vignoble a été reconstruit et l'AOC (appellation d'origine contrôlée) obtenue en 1937. Aujourd'hui, deux cents vigneronns produisent 13 millions de bouteilles par an sur 2300 hectares répartis sur 26 communes. En tals, les terroirs de sable et de graviers bordent les rives de la Vienne et de la rive gauche de la Loire. Au-dessus, grimpent des coteaux et des buttes calcaires, que surplombent des plateaux de sables siliceux et d'argile à silex. Nous sommes dans le royaume du cabernet franc dit « breton » qui permet de produire des vins rouges (et des rosés) sans oublier quelques parcelles de cabernet-sauvignon. Les rouges se répartissent entre vins de soif, légers et gouleyants, et vins de garde, plus puissants et plus structurés. Les vins blancs, rares et subtils, sont issus du cépage Chenin. De nombreux viticulteurs vous reçoivent pour des dégustations dans leurs caves creusées dans le tuffeau, cette belle pierre blanche de Touraine ; elles restent à température constante toute l'année pour que le vin repose en paix. Le palais rabelaisien a été émoussé dans la bouche de Gargantua... c'est vin pauvre ! O le gentil vin blanc ! Et par mon âme, se n'est que vin de taffetas !



www.vole-verte-richelieu-chinon.fr

Une date FIN DU 19^{ème} SIÈCLE



C'est à cette période que les vignes chinonaises sont ravagées par le phylloxera, un insecte. Les viticulteurs décident de faire venir des pieds de vigne américains résistants à la maladie.

English



Un mot RAISIN

Le raisin est le fruit de la vigne. C'est l'un des fruits les plus cultivés au monde (41 millions de tonnes). Derrière les agrumes (214 millions de tonnes), les bananes (102 millions de tonnes), et les pommes (70 millions de tonnes).



Un chiffre 13 000 000

C'est le nombre moyen de bouteilles produites par an dans l'appellation AOC Chinon où les 3 couleurs sont produites : le rouge, le blanc et le rosé.



LES VENDANGES

Retrouve les trois objets utilisés par les viticulteurs :



CHINON

Les ave

Présent à de nombreuses occasions, les vins de Chinon sont appréciés pour leur caractère et leur qualité. Ils sont produits dans des conditions optimales de culture et de vinification. Leur goût est unique et leur couleur est remarquable. Ils sont parfaits pour accompagner une variété de plats, notamment ceux de la cuisine traditionnelle de la région. Leur prix est très raisonnable et leur disponibilité est excellente. Ils sont donc un excellent choix pour tous les amateurs de vin de qualité.



RILLETES DE
VICHY
CHINON







- ↑ 14 RICHELIEU  
- ↑ 8 CHAMPIGNY ^{YV}  
-  LIGRÉ Centre 1.5 
- ↑ 4.5  Château du Rivau  
- ↑ 3 Gare du Coutureau  
Halte du Château du Rivau







© 2014 - 2015 - 2016 - 2017 - 2018 - 2019 - 2020 - 2021 - 2022 - 2023 - 2024 - 2025 - 2026 - 2027 - 2028 - 2029 - 2030 - 2031 - 2032 - 2033 - 2034 - 2035 - 2036 - 2037 - 2038 - 2039 - 2040 - 2041 - 2042 - 2043 - 2044 - 2045 - 2046 - 2047 - 2048 - 2049 - 2050 - 2051 - 2052 - 2053 - 2054 - 2055 - 2056 - 2057 - 2058 - 2059 - 2060 - 2061 - 2062 - 2063 - 2064 - 2065 - 2066 - 2067 - 2068 - 2069 - 2070 - 2071 - 2072 - 2073 - 2074 - 2075 - 2076 - 2077 - 2078 - 2079 - 2080 - 2081 - 2082 - 2083 - 2084 - 2085 - 2086 - 2087 - 2088 - 2089 - 2090 - 2091 - 2092 - 2093 - 2094 - 2095 - 2096 - 2097 - 2098 - 2099 - 2100

Une date
Le même cycle

English



Un mot
Raisin

Le raisin est le fruit de la vigne.
C'est l'un des fruits les plus cultivés.



Un chiffre
13 000 000

C'est le nombre moyen de bouteilles produites par an dans l'appellation AOC Châteauneuf du Pape, le rouge, le blanc et le rosé.



Les vendanges

Retrouvez les trois étapes vitales par les illustrations.



1. Récolte
2. Tri
3. Tri



DEPENSES INVESTISSEMENT	Montant € HT
Infrastructure voie verte	1 840 000,00
Gare de Richelieu	380 000,00
Gare de Champigny sur Veude	235 000,00
Gare de Coutureau	165 000,00
Gare de Ligré	545 000,00
Hangar Richelaise	205 000,00
Scénographie	250 000,00
Aménagements divers	61 000,00
TOTAL	3 681 000,00

	RECETTES	
ETAT (DSIL)	1 351 416,00	36,71%
REGION	859 505,42	23,35%
CPER Etat / Région	300 000,00	8,15%
Département 37	424 047,00	11,52%
Leader	9 396,00	0,26%
CCTVV	736 635,58	20,01%
TOTAL	3 681 000,00	100,00%

Vos questions

**26^{ES} RENCONTRES
VÉLO & TERRITOIRES
DANS LE CHER**

5, 6 & 7 OCTOBRE 2022
BOURGES, CENTRE-VAL DE LOIRE



#RencontresVT



LES CHEMINS DE COMPOSTELLE À VÉLO



LUCAS MEHEUX

AGENCE NATIONALE DES CHEMINS DE COMPOSTELLE

**26^{ES} RENCONTRES
VÉLO & TERRITOIRES
DANS LE CHER**

5, 6 & 7 OCTOBRE 2022
BOURGES, CENTRE-VAL DE LOIRE



#RencontresVT

Equipements et accueil

Raconte moi l'histoire des « Saint-Jacques à vélo »




Organisation
des Nations Unies
pour l'éducation,
la science et la culture



• Chemins de Saint-Jacques-
de-Compostelle en France
inscrits sur la Liste du
patrimoine mondial en 1998





Tu savais qu'il existe encore des personnes pour y aller à pied ?

Quelle drôle d'idée !




Organisation des Nations Unies pour l'éducation, la science et la culture



• Chemins de Saint-Jacques-de-Compostelle en France inscrits sur la Liste du patrimoine mondial en 1998

 Chemins de
COMPOSTELLE
patrimoine mondial



- 18 000 km de chemins vers Compostelle en France, ça use...



**Itinéraires cyclables
et monuments inscrits au
patrimoine mondial de l'UNESCO
au titre des Chemins de
Saint-Jacques-de-Compostelle
en France**

	réalisé	non réalisé
EuroVelo		
National		

Sites inscrits au patrimoine mondial de l'UNESCO au titre des Chemins de Saint-Jacques-de-Compostelle en France



© réalisation : J. Soubielle, Vélo & Territoires, avril 2020
Sources : ONIV, ADR, GÉOFLA IGN



3 itinéraires français pour user de la gomme :

- EuroVelo 3, La Scandibérique
- V56, Voie de Vézelay
- V41, Voie de Paris / Tours



Organisation des Nations Unies pour l'éducation, la science et la culture



Chemins de Saint-Jacques-de-Compostelle en France inscrits sur la Liste du patrimoine mondial en 1998





20 composantes du bien culturel
« Chemins de Compostelle en France »
traversées par la V41 ou la V56



Organisation
des Nations Unies
pour l'éducation,
la science et la culture



• Chemins de Saint-Jacques-
de-Compostelle en France
• inscrits sur la Liste du
patrimoine mondial en 1998



350 000 itinérants / an
à St-Jacques de Compostelle

6 % à vélo



Organisation
des Nations Unies
pour l'éducation,
la science et la culture



• Chemins de Saint-Jacques-
de-Compostelle en France
• inscrits sur la Liste du
patrimoine mondial en 1998



Un coup d'avance chez nos voisins hollandais... 1ere édition suivant l'itinéraire de Tours en 1984 !

2

Tours (Loire)

Pyreneeën

Clemens Sweerman

St. Jacobs fietsroute

langs pelgrimswegen naar Santiago de Compostela

RUE
SAINT-JACQUES
de COMPOSTELLE

SERIE EUROPAFIETSERS



Organisation
des Nations Unies
pour l'éducation,
la science et la culture



• Chemins de Saint-Jacques-
de-Compostelle en France
• inscrits sur la Liste du
patrimoine mondial en 1998



Chemins de
COMPOSTELLE
patrimoine mondial

Et encore un autre sur la voie de Vézelay...

Clemens Sweerman en Aart van Rossum

fietsroute

Langs oude wegen

en pelgrimssteden naar Compostela

2

Nevers (Loire)

Oloron-

Ste.Marie



Organisation
des Nations Unies
pour l'éducation,
la science et la culture



• Chemins de Saint-Jacques-
de-Compostelle en France
• inscrits sur la Liste du
patrimoine mondial en 1998



Chemins de
COMPOSTELLE
patrimoine mondial

Saint-Jacques à vélo

La région Centre, précurseur sur la Saint-Jacques à Vélo : aménagement opérationnel de 380 km dès 2014 et valorisation des itinéraires V41 et EV3

Carnet de route

Chartres, Tours, Châtellerauld - 380 km



Road book for bike



Straßenbuch für Fahrrad



via Chartres



via Tours



Organisation des Nations Unies pour l'éducation, la science et la culture



Chemins de Saint-Jacques-de-Compostelle en France inscrits sur la Liste du patrimoine mondial en 1998



Chemins de COMPOSTELLE patrimoine mondial



V41 :

- Dossier presse
- Eductour de journalistes
- Résidence d'un photographe québécois
- 2 évènements d'inauguration



On les
rattrape !

A partir de 2020, coordination de l'AFCC et de V&T :

- Actualisation du schéma national en 2018
- Etat des lieux de l'aménagement V41 et V56
- Article Vélo & Territoires « Saint-Jacques »
- Diffusion de la charte graphique
- Opportunité de mise en tourisme V56



Organisation
des Nations Unies
pour l'éducation,
la science et la culture



Chemins de Saint-Jacques-
de-Compostelle en France
inscrits sur la Liste du
patrimoine mondial en 1998





V56 :

- En 2021, balisage opérationnel entre Vézelay et Limoges sur 430 km (hormis le balisage provisoire le long de l'Aubois et du canal du Berry)

- En 2022, 1^{er} programme de valorisation portée par l'AFCC et financé par les 3 régions (carnet de route, photos, vidéos, presse...)

RÉGION
BOURGOGNE
FRANCHE
COMTE

85 km
20 %



215 km
50 %



130 km
30 %



@BFC-Tourisme



Saint-Jacques à vélo

CARNET DE ROUTE
ROADBOOK FOR BIKE
Vézelay 432 km Limoges



@DIPreault - CRT Centre-Vai-de-Loire

Mai 2022, parution du carnet de route V56



@OT Noblat

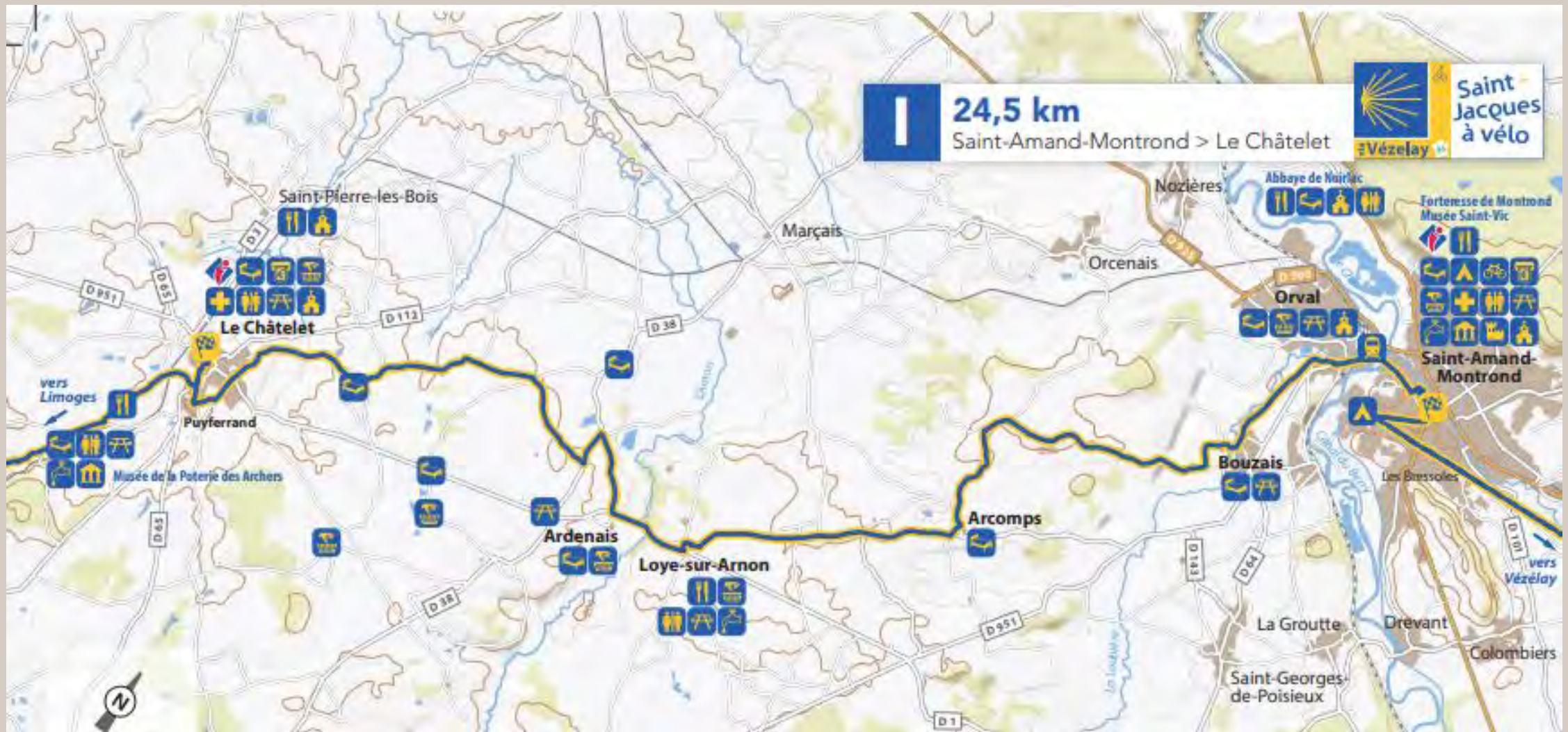


Organisation des Nations Unies pour l'éducation, la science et la culture



Chemins de Saint-Jacques-de-Compostelle en France inscrits sur la Liste du patrimoine mondial en 1998








Appropriation des médias sur les nouvelles pratiques d'itinérance jacquaire



Organisation
des Nations Unies
pour l'éducation,
la science et la culture



• Chemins de Saint-Jacques-de-Compostelle en France inscrits sur la Liste du patrimoine mondial en 1998





Raconte-moi un voyage de Vézelay à Limoges sur 430 kilomètres




Organisation
des Nations Unies
pour l'éducation,
la science et la culture



• Chemins de Saint-Jacques-
de-Compostelle en France
• inscrits sur la Liste du
patrimoine mondial en 1998





5 composantes du bien culturel
« Chemins de Compostelle
en France » inscrit sur la Liste
du patrimoine mondial

- Asquins,
- Vézelay,
- La Charité-sur-Loire,
- Neuvy-Saint-Sépulchre
- Saint-Léonard-de-Noblat



Organisation
des Nations Unies
pour l'éducation,
la science et la culture



• Chemins de Saint-Jacques-
de-Compostelle en France
• inscrits sur la Liste du
patrimoine mondial en 1998





Organisation
des Nations Unies
pour l'éducation,
la science et la culture



• Chemins de Saint-Jacques-
de-Compostelle en France
inscrits sur la Liste du
patrimoine mondial en 1998





Des écluses en veux-tu en voilà !



Organisation
des Nations Unies
pour l'éducation,
la science et la culture



• Chemins de Saint-Jacques-
de-Compostelle en France
• inscrits sur la Liste du
patrimoine mondial en 1998





Des vestiges de la Guerre de 100 ans...



Organisation
des Nations Unies
pour l'éducation,
la science et la culture



• Chemins de Saint-Jacques-
de-Compostelle en France
• inscrits sur la Liste du
patrimoine mondial en 1998



Des ouvrages d'art



Organisation
des Nations Unies
pour l'éducation,
la science et la culture



• Chemins de Saint-Jacques-
de-Compostelle en France
• inscrits sur la Liste du
patrimoine mondial en 1998





Organisation
des Nations Unies
pour l'éducation,
la science et la culture



• Chemins de Saint-Jacques-
de-Compostelle en France
• inscrits sur la Liste du
patrimoine mondial en 1998



Des ambiances...




Organisation
des Nations Unies
pour l'éducation,
la science et la culture



• Chemins de Saint-Jacques-
de-Compostelle en France
• inscrits sur la Liste du
patrimoine mondial en 1998





De nombreux axes
fluviaux...
(Yonne, Canal du
nivernais, Loire, Canal
du Berry, Creuse...)



Organisation
des Nations Unies
pour l'éducation,
la science et la culture



• Chemins de Saint-Jacques-
de-Compostelle en France
• inscrits sur la Liste du
patrimoine mondial en 1998



Des terroirs et des rencontres



Organisation
des Nations Unies
pour l'éducation,
la science et la culture



• Chemins de Saint-Jacques-
de-Compostelle en France
• inscrits sur la Liste du
patrimoine mondial en 1998





Organisation
des Nations Unies
pour l'éducation,
la science et la culture



• Chemins de Saint-Jacques-
de-Compostelle en France
• inscrits sur la Liste du
patrimoine mondial en 1998



Prochain rendez-vous : le 14 décembre avec l'ensemble des acteurs de la V41 et de la V56



COORDINATEUR DU RÉSEAU
NATIONAL CYCLABLE



Agence française
des chemins
de Compostelle


Vos questions

**26^{ES} RENCONTRES
VÉLO & TERRITOIRES
DANS LE CHER**

5, 6 & 7 OCTOBRE 2022
BOURGES, CENTRE-VAL DE LOIRE



#RencontresVT



LE CANAL DE BERRY À VÉLO



EMMANUEL ROCHAIS
DÉPARTEMENT DU CHER

26^{ES} RENCONTRES VÉLO & TERRITOIRES DANS LE CHER

5, 6 & 7 OCTOBRE 2022
BOURGES, CENTRE-VAL DE LOIRE



#RencontresVT



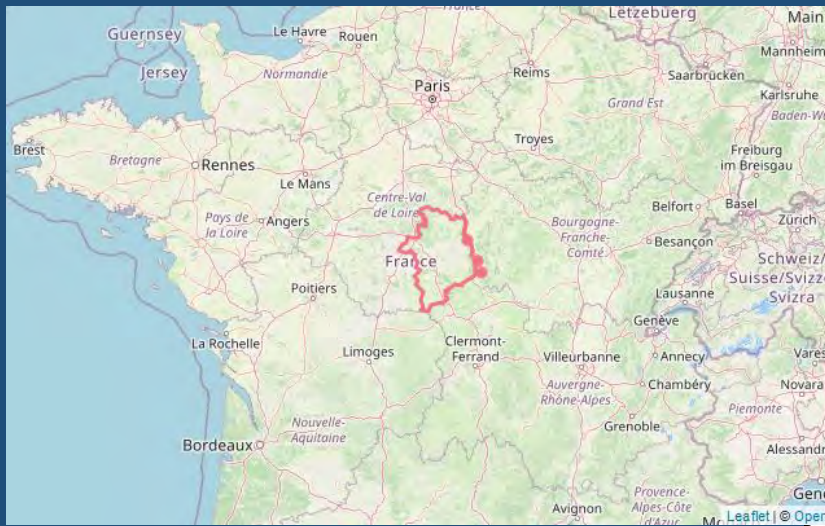
IL était une fois...

Intervenant :

Emmanuel ROCHAIS raconte...

le Canal de Berry

L'histoire d'un vilain petit canal...



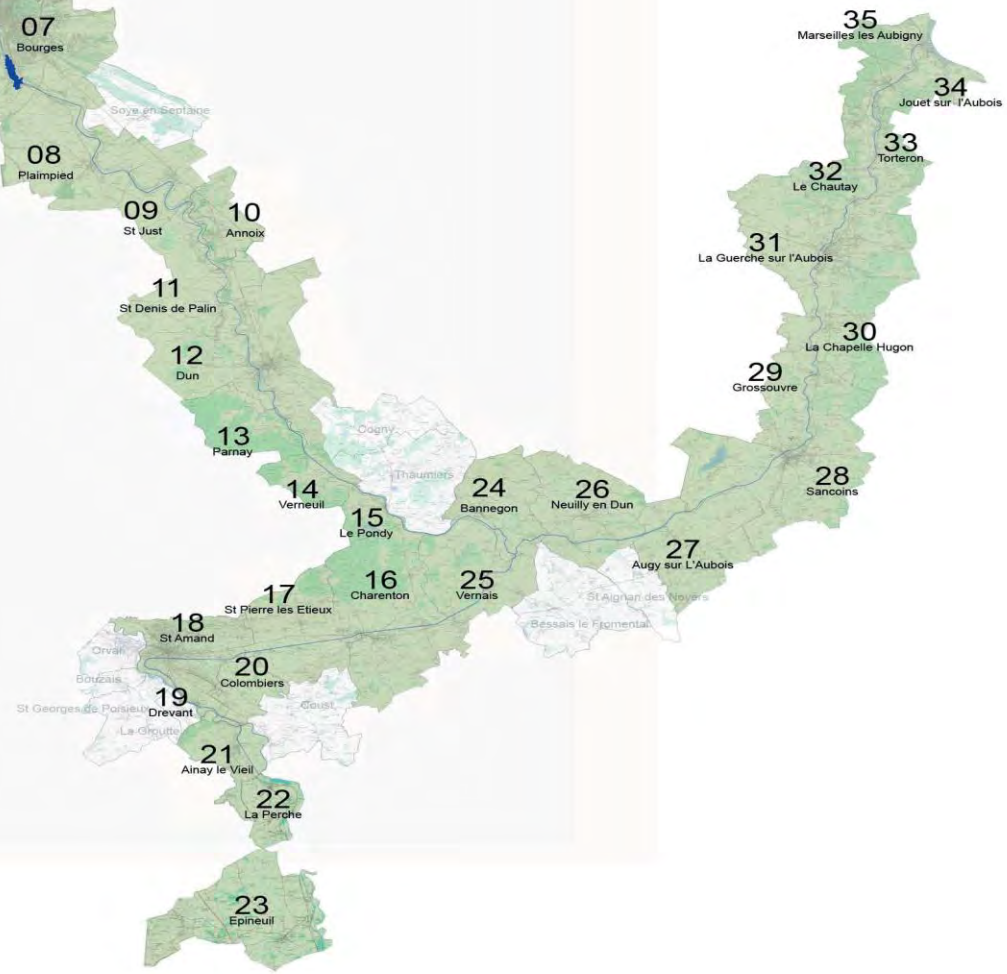
**Le Canal de Berry
traverse
3 départements,
le Loir-et-Cher,
le Cher,
et l'Allier.**



01. THENIOUX
02. MERYSURCHER
03. VIERZON
04. FOECY
05. MEHUNSURYEVRE
06. MARMAGNE
07. BOURGES
08. PLAIMPIEDGIVAUDINS
09. SAINTJUST
10. ANNOIX
11. STDENISDEPALIN
12. DUNSURAUON
13. PARNAY
14. VERNEUIL
15. LEPONDY
16. CHARENTONDUCHER
17. STPIERRELESETIEUX
18. STAMANDMONTROND
19. DREVAUT
20. COLOMBIERS
21. AINAYLEVIEIL
22. LAPERCHE
23. EPINEUILLEFLEURIEL
24. BANNEGON
25. VERNAIS
26. NEUILLYENDUN
27. AUGYSURL'AUBOIS
28. SANCOINS
29. GROSSOUVRE
30. LACHAPELLEHUGON
31. LAGUERCHESURLAUBOIS
32. LECHAUTAY
33. TORTERON
34. JOUETSURAUBOIS
35. MARSEILLESLESAUBIGNY



Long de 320 km au total,
le Canal de Berry traverse
35 communes dans le Cher



L'Europe sera
mienne grâce
aux canaux !




Tracé envisagé à l'époque napoléonienne





Le Canal du Cher devient Canal « de » Berry

Début des travaux en 1811...



diverses de Barrages mobiles du Cher.



Témoignage de l'Histoire de France


L'appel des industries du Berry pour modifier le tracé initial



Minerais de fer du Berry



Les Forges de Vierzon




Houille venant des mines de Commentry

Modification du tracé !



Une prouesse technique pour le développement du territoire...



De 1840 à 1860, le trafic sur le canal sera multiplié par 3

Ouï mais...

1815 : Chute de l'empire napoléonien

Pas assez d'eau...

Des écluses trop petites...

La concurrence exponentielle du rail, puis de la route



Décret de déclassement du Canal le 1^{er} janvier 1955
signé par Pierre Mendès France



1956...

vente pour
1 franc
symbolique
aux communes
riversaines



Le canal fût plongé dans un profond sommeil...



Le Canal remblayé




Le Canal asséché



Le Canal busé

Maïs un jour, le canal endormi se réveilla grâce à une preuve d'amour sincère...



Un projet pour rêver

Un projet à imaginer

Un paysage à reconstruire

35 communes à convaincre

6 syndicats à fusionner

Des collectivités à engager

Des usages à concilier

Des habitants invités à redécouvrir leur territoire pour...



LE CANAL DE BERRY

2017 2020 LE CANAL DE BERRY À VÉLO

UN NOUVEAU VOYAGE À VÉLO



190KM LINÉAIRES, ÉTUDES ET PROJETS; 50KM DE LIAISON CYCLABLE DÉROULÉES; PLUS DE 4200 ARBRES ET 68 000 VIVACES PLANTÉS; 480 000 M² DE GRAMINÉES ET VIVACES SEMÉES; 27 ÉVÉNEMENTS DE PAYSAGE COMME LIEUX D'INTENSITÉ !



- 1 La église « babilé » de Théniau
« Un balcon sur le Cher »
- 2 La rue « corridor » du Général de Gaulle
« Restaurer le canal et le corridor hydro-écologique »
- 3 Le parc urbain du Quai du Bassin
« Mobiliser le rivage sud pour que le canal soit centralisé »
- 4 Le parc archéologique des Forges
« L'archéologie du lieu comme vecteur de projet »
- 5 L'église de Poicy
« Patrimoine bâti au cœur de la vallée »
- 6 L'église de Mareau
« Se restaurer et se reposer avec vue sur le village »
- 7 et 8 La église et l'usine Pélissier de Mehon-sur-Yèvre
« Appliquer l'hydrogénisme local et ré-aménager le paysage industriel sur le canal »
- 9 Le parc humide et linéaire de Mareau
« Développer les pratiques humides de la vallée de l'Yèvre »
- 10 Le Parc rural de la gare d'eau de Mornage
« Mobiliser et identifier l'usage du canal »
- 11 La promenade du Quai de Frodo
« Le canal comme véritable espace public urbain »
- 12 Le quai Louis XI re-végétalisé
« Une nouvelle stratégie végétale, durable, indigène et adaptée »
- 13 Les promenades à la guilgarde du quai Maître Jacques
« Se restaurer, se reposer et faire le fil à l'aiguille de l'eau »
- 14 La porte souterraine du Douvroux de l'Indrois
« S'écouter, par le végétal, l'histoire de la porte souterraine »
- 15 Le parc « vert » du Val d'Auron
« Intégrer l'écologie dans le fil à l'aiguille de l'eau »
- 16 L'ancien lavoir de Plaisir-Givaudin
« La porte patrimoniale du canal comme vecteur de projet »
- 17 Le parc de l'abbaye de Plaisir-Givaudin
« S'écouter, par le végétal, l'histoire de la porte souterraine »
- 18 Le nouveau quai Louis de Saint-Amand-Montrond
« Mobiliser l'histoire sur son canal et restaurer les berges artistiques »
- 19 La église « babilé » de Saint-Amand-Montrond
« Comprendre l'hydrogénisme local, un balcon sur le village »
- 20 et 21 L'embarcadere et le balcon de Drenant
« Contrôler l'histoire patrimoniale du canal et restaurer le rivage sur le Cher »
- 22 Le pont-canal de la Tranchasse
« Appréhender et parcourir l'histoire du canal »
- 23 et 24 Les jardins humides d'Alay-le-Viel
« Jardins vivants autour du fil à l'aiguille de l'eau »
- 25 Le lavoir deux vers le Château d'Alay-le-Viel
« Mobiliser le patrimoine à son patrimoine hydrologique »
- 26 La gare d'eau de La Perche
« Développer l'usage du canal et contrôler le fil à l'aiguille de l'eau »
- 27 La Jettie de la double-écluse de La Souagne
« Le jardin global comme porte d'entrée sur le Cher »

























Le jardin humide
Ainay-le-Vieil




Un jardin dans la double écluse Epineuil-le-Fleuriel





Le pont-canal de la Tranchasse





LE PONT-CANAL DE LA TRANCHASSE

LE CANAL DE BERRY A VOIE
A VELA

La Société du Canal de Berry travaille
pour l'amélioration de votre plaisir
et le développement durable des territoires de l'Orléanais.

www.canal-berry.com

UN PONT-CANAL
UN PAYSAN




L'écluse de Reussy

Mehun-sur-Yèvre





Parc linéaire
et écologique
Marmagne







Au total...

- 20 M€
- 320 kilomètres d'ici 2027
- 95 écluses
- 10 ouvrages d'art restaurés
- 4 000 arbres plantés
- 250 mobiliers prévus

Depuis 2019, 215 000 cyclistes ont emprunté
l'itinéraire du canal de Berry à vélo



Demain, c'est à vous...


Vos questions

**26^{ES} RENCONTRES
VÉLO & TERRITOIRES
DANS LE CHER**

5, 6 & 7 OCTOBRE 2022
BOURGES, CENTRE-VAL DE LOIRE



#RencontresVT



LES BOUCLES LOCALES DE LA CC DES LOGES



Communauté
de Communes
des *Loges*

SOPHIE HERON & PASCAL HURAUT

COMMUNAUTÉ DE COMMUNES DES LOGES

**26^{ES} RENCONTRES
VÉLO & TERRITOIRES
DANS LE CHER**

5, 6 & 7 OCTOBRE 2022
BOURGES, CENTRE-VAL DE LOIRE



#RencontresVT



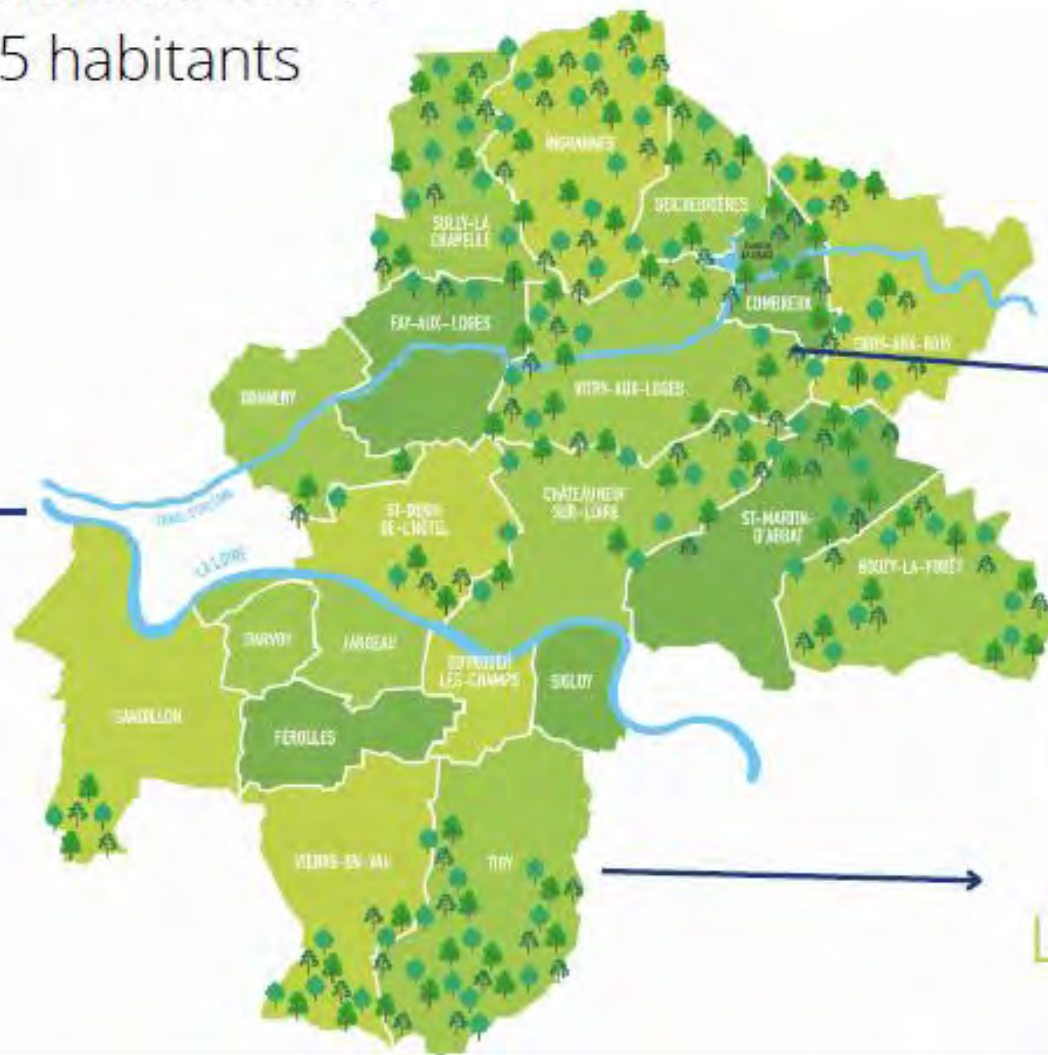
Communauté
de Communes
des *Loges*



20 communes au coeur du
département du Loiret
42 425 habitants



Axe ligérien



La forêt
d'Orléans



Le val de Loire

La Loire à vélo : une réussite cyclotouristique



Loire à Vélo et Scandibérique, une fréquentation en progression

+35%

C'est l'augmentation de la fréquentation sur l'itinéraire entre 2010 et 2017

X2

L'évolution des retombées économiques entre 2010 et 2017

30 millions

Le montant en € des retombées économiques de la Loire à vélo en 2017

+37%

La hausse de la fréquentation enregistrée entre janvier et juillet 2022, par rapport à 2019

Nargis - Pont de Dordives	Conflans	Dammarie	Briare (EV3) installation mai 2021	Briare (EV6)	Saint-Aignan-le-Jaillard	Viaduc de Sully (Installation juin 2020)	Saint-Benoît-sur-Loire	Ouvrouer-les-Champs	Jargeau (installation juin 2021)	Mare
				33 007						44
				33 006						44
				31 204						46
16 675				42 878	26 935		25 374	33 440		52
16 041	20 692	3 961		38 607	27 413		24 408	31 637		53
21 842	33 525	5 838		35 387	22 461	36 739	25 223	31 594		53
22 695	31 795	6 469	19 311	43 640	26 406	51 008	28 247	35 561	28 208	69



Les Loges à vélo : un projet
de développement
territorial

Boucles et liaison cyclables de la Communauté de Communes des Loges

- 5 31km
- 7 34 km
- 8 22km
- 18 25 km
- 19 26 km
- 20 14 km

Services et points d'intérêt

- Office de Tourisme
- Location et réparation de vélo
- Borne de recharge pour Vélo à Assistance Électrique
- Bois vélo
- Toilettes
- Aire de pique-nique
- Camping
- Hébergement
- Piscine et baignade
- Base de loisirs
- Produits locaux en vente directe
- Bar et restaurant
- Alimentation
- DAB distributeur bancaire
- Pharmacie
- Parc et Jardin
- Édifice religieux ouvert au public
- Musée
- Patrimoine
- Route de la Rose



Boucle

19 Dans la mécanique de Petit Pierre



Une boucle de 26 kms ouverte à tous.
Dans le paysage bucolique du Val de Loire, entre Jargeau et Sigloy, un autre itinéraire leur fera découvrir Pierre Avezard, dit **Petit Pierre** (1902-1992). Artiste génial et atypique qui s'est inspiré de sa vie à la campagne, des techniques d'engrenage et de l'évolution des transports modernes pour créer un manège extraordinaire et poétique.

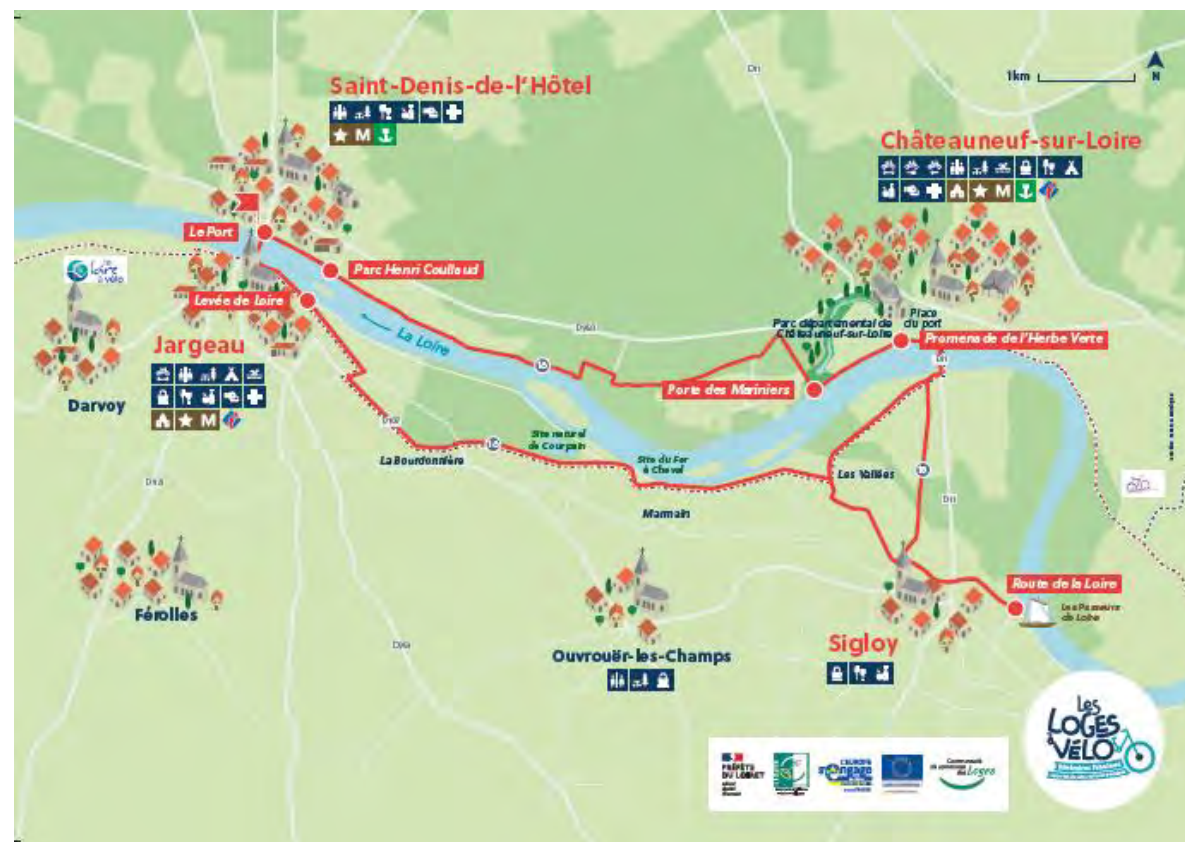


Boucle
18

Dans les pas de Maurice Genevoix



Une boucle de 25 kms destinée aux VTT et VTC. Les touristes et les habitants pourront découvrir un parcours présentant les sources d'inspiration de l'académicien **Maurice Genevoix** (1890-1980), sur les rives droites et gauches d'une Loire majestueuse et sauvage, entre Saint-Denis-de-l'Hôtel, où il avait sa maison des Vernelles, Châteauneuf-sur-Loire, Sigloy, Ouvrouër-les-Champs et Jargeau.



Liaison
20

Entre Loire et Canal



Une liaison de 14 kms conseillée aux VTT et VTC
Cette liaison vous fera découvrir **la Loire, le canal et la forêt d'Orléans** à travers bois et champs. Entre Châteauneuf-sur-Loire et Vitry-aux-Loges, l'histoire du canal construit au XVIIe siècle et de la plus grande forêt domaniale de France métropolitaine vous sera comptée à travers la vie des bûcherons et des mariniers d'autrefois.



Les LOGES À VÉLO

Au temps des «canaloux»

ÉCLUSE DE LA CHÂNETIÈRE, VITRY-AUX-LOGES

Rief de la Chânetière

Le saviez-vous ?

Commencée dès 1616, les travaux de construction du canal d'Orléans relèvent la route de terre à travers la forêt. L'Orléans ne fera véritablement que de terre à terre. Le canal sera le premier à traverser la forêt, à l'époque, dans toute la France. Un canal qui sera construit à l'aide de milliers de bœufs et de milliers de bœufs de la forêt qui traversent ainsi leur territoire.

Pour comprendre le fonctionnement des écluses lisez les pages 1

Communauté de communes des Loges

Les LOGES À VÉLO

La Communauté de Communes des Loges vous invite à découvrir ses itinéraires fabuleux entre Vall de Loire et Forêt d'Orléans.

Communauté de communes des Loges

Entre Loire et canal

Carte d'identité du canal d'Orléans

Adresse : Orléans
 Pays : Châteaux sur Loire
 Longueur : 18,6 km
 Altitude maximale : 103,12 m
 Altitude minimale : 51,32 m

Ouvrages : 129 écluses
 Année de début des travaux : 1616
 Année d'ouverture : 1635
 Propriétaire du canal : Département de Loiret

Les LOGES À VÉLO

Echappées belles

Carte d'identité de la forêt d'Orléans

Superficie : 40 000 ha
 Altitude : 400 m
 de Longueval : 8 à 9 km de Longueval

Communauté de communes des Loges

Boucle
19

**Dans la
mécanique de
Petit Pierre**



Pierre Avezard dit Petit Pierre (1909-1992)







"Petit Pierre" d'Emmanuel Clos: César du meilleur court-métrage documentaire en 1980

The New York Times

A whirl through the whimsical world of 'Petit Pierre'

 Give this article  

By Michael Gibson, International Herald Tribune

Aug. 16, 2003

'La Fabuloserie' is a delightful little museum founded 20 years ago by Alain Bourbonnais (an architect of public buildings in France who died in 1988), and his wife, Caroline. The museum, in this town in northern Burgundy, is entirely devoted to the kind of atypical and occasionally oppressive art Jean Dubuffet put on the map along with a debatable "anti-cultural" theory.

But there is more to the Fabuloserie than a theory: The Bourbonnais couple have been generous enthusiasts of their favored form (also energetically practiced by Alain Bourbonnais himself), and their museum is filled with works by about 40 artists that have taken over the greater part of their country house and its large, attractive garden — offers an intriguing and sometimes

En 2003: un article dans le prestigieux
New York Times

L'oeuvre de Petit Pierre et son appropriation par les acteurs locaux

PETIT PIERRE

Il a été rejeté

Par sa méchanceté

Il est devenu vache

Il était passionné

Il a vu des avions volés

ça lui a donné des idées

Avec des objets recyclés

Il en a fabriqués

Il est devenu aimé

Et a eu des passionnés

Aujourd'hui nous rendons hommage à la magie
qui est resté en lui

Je sais qui il est là
au fond de toi

Ce n'est qu'une poésie

Mais un grand merci



Éléa
Bertrand Et Coline
Vincent

Projet PETIT PIERRE

Dans le cadre du projet Petit Pierre, les élèves de l'école maternelle ont axé la découverte de cet homme sur sa période « vacher ».

Ils ont profité d'une sortie scolaire à la ferme pédagogique « Saute-mouton » pour découvrir de plus près les vaches avant d'aller à l'exposition de Mr Raffestin à St Denis de l'Hôtel.

Puis, en classe, les élèves ont laissé libre cours à leur imagination pour réaliser leur « cow parade ». Chacun s'est inspiré d'un artiste pour un résultat coloré !

Les écoles maternelles



La troupe des Salopettes



Les échappées à vélo



Les échappées à vélo



INAUGURATION DES BOUCLES CYCLOTOURISTIQUES

Le 18 septembre 2022


Vos questions

**26^{ES} RENCONTRES
VÉLO & TERRITOIRES
DANS LE CHER**

5, 6 & 7 OCTOBRE 2022
BOURGES, CENTRE-VAL DE LOIRE



#RencontresVT





MERCI DE VOTRE ATTENTION

**26^{ES} RENCONTRES
VÉLO & TERRITOIRES
DANS LE CHER**

5, 6 & 7 OCTOBRE 2022
BOURGES, CENTRE-VAL DE LOIRE



#RencontresVT