



France  
vélo  
TOURISME

Dispositif national pour la promotion du Vélotourisme

# Optimisation du référencement du site FVT

Optimisation pour les moteurs de Recherche (SEO)



- Titre de la page
- Meta Description
- Contenu de la page
- Titres H1, H2, H3
- Référencement des images



# Optimisation du référencement du site FVT

## Actions SEO - Méthodologie



1. Etude Lexicale
2. Définition des mots clés
3. Réécriture des Titres
4. Enrichir les contenus et les titres des paragraphes



# Optimisation du référencement du site FVT

## Le titre de la page



Google

[Web](#) [Images](#) [Maps](#) [Shopping](#) [Plus](#) [Outils de recherche](#)

Environ 1 030 000 000 résultats (0,15 secondes)


Les cookies assurent le bon fonctionnement de nos services. En utilisant ces derniers, vous acceptez l'utilisation des cookies.  
 [En savoir plus](#)

**Eurovelo 6**  
[www.eurovelo6.org/](http://www.eurovelo6.org/)   
L'EuroVelo 6, une vélo route de 4000km à travers l'Europe ... L'Eurovélo 6 offre diverses manières de vivre le voyage à vélo et répond aux envies de chacun.  
[Vallée du Doubs et Haute Alsace - Ils ont fait l'Eurovélo6 - Forum - EV6 c'est quoi](#)

**Les EuroVelo routes en France - France Vélo Tourisme**  
[www.francevelotourisme.com/contenus/decouvrir-la-france-a-.../eurovelo](http://www.francevelotourisme.com/contenus/decouvrir-la-france-a-.../eurovelo)   
EuroVelo c'est un réseau de 14 itinéraires cyclables à longue distance, ou EuroVelo routes, sillonnant les régions européennes. Une fois achevé le réseau ...

**EuroVelo - the European cycle route network**  
[www.eurovelo.org/](http://www.eurovelo.org/)  Traduire cette page  
Il est possible que ce site ait été piraté.  
Introduction. The European Cyclists' Federation (ECF) is coordinating the development of a network of high-quality cycling routes that connect the whole ...  
[Routes - What is EuroVelo?](#) - [Downloads](#) - [Organisation](#)

**EuroVelo - Wikipédia**  
[fr.wikipedia.org/wiki/EuroVelo](http://fr.wikipedia.org/wiki/EuroVelo)   
EuroVelo est un réseau de quatorze itinéraires cyclables ou véloroutes de longue distance à travers l'Europe. Porté par la fédération européenne des cyclistes ...  
[Cahier des charges](#) - [Routes cyclables EuroVelo](#) - [Itinéraires des EuroVelo](#)

**Afficher les résultats pour**  
 [EuroVelo 6](#)  
L'EuroVelo 6, également dénommée « la route des fleuves », est une véloroute EuroVelo faisant partie ...  
[Signaler un problème/Plus d'infos](#)



# Optimisation du référencement du site FVT

## La meta description



Google


[Web](#) [Images](#) [Maps](#) [Shopping](#) [Plus](#) [Outils de recherche](#)

Environ 1 030 000 000 résultats (0,15 secondes)

Les cookies assurent le bon fonctionnement de nos services. En utilisant ces derniers, vous acceptez l'utilisation des cookies.

[En savoir plus](#)

**Afficher les résultats pour**

 [EuroVelo 6](#)  
L'EuroVelo 6, également dénommée « la route des fleuves », est une véloroute EuroVelo faisant partie ...

[Signaler un problème/Plus d'infos](#)

[Eurovelo 6](#)  
[www.eurovelo6.org/](http://www.eurovelo6.org/) ▼  
L'EuroVelo 6, une vélo route de 4000km à travers l'Europe ... L'Eurovélo 6 offre diverses manières de vivre le voyage à vélo et répond aux envies de chacun.  
[Vallée du Doubs et Haute Alsace - Ils ont fait l'Eurovélo6 - Forum - EV6 c'est quoi](#)

[Les EuroVelo routes en France - France Vélo Tourisme](#)  
[www.francevelotourisme.com/contenus/decouvrir-la-france-a-eurovelo](http://www.francevelotourisme.com/contenus/decouvrir-la-france-a-eurovelo) ▼

**EuroVelo c'est un réseau de 14 itinéraires cyclables à longue distance, ou EuroVelo routes, sillonnant les régions européennes. Une fois achevé le réseau ...**

[EuroVelo - the European cycle route network](#)  
[www.eurovelo.org/](http://www.eurovelo.org/) ▼ [Traduire cette page](#)  
Il est possible que ce site ait été piraté.  
Introduction. The European Cyclists' Federation (ECF) is coordinating the development of a network of high-quality cycling routes that connect the whole ...  
[Routes - What is EuroVelo?](#) - [Downloads](#) - [Organisation](#)

[EuroVelo - Wikipédia](#)  
[fr.wikipedia.org/wiki/EuroVelo](http://fr.wikipedia.org/wiki/EuroVelo) ▼  
EuroVelo est un réseau de quatorze itinéraires cyclables ou véloroutes de longue distance à travers l'Europe. Porté par la fédération européenne des cyclistes ...  
[Cahier des charges](#) - [Routes cyclables EuroVelo](#) - [Itinéraires des EuroVelo](#)



# Optimisation du référencement du site FVT

## Comment ?



Voir Modifier Partage Propriétés SEO

Info Les propriétés ont été sauveées.

[Accueil](#) > [Préparation et conseils](#) > [Préparez votre randonnée vélo](#)

## Modifier les propriétés SEO

Ce formulaire vous permet de modifier les balises meta tags qui sont produites avec le CMS Plone pour augmenter la visibilité dans les moteurs de recherche. Les valeurs générées par Plone sont présents comme valeurs par défaut dans les champs de saisie. Pour remplacer la valeur par défaut, cochez la case correspondant et la valeur d'entrée elle-même dans le champ correspondant.

Item Properties

### Balise Title

Texte présent dans la balise <TITLE>. Il est affiché dans la barre de titre du navigateur. Les moteurs de recherche l'affichent comme le titre du document.

Remplacer

Total Words: 16 Stop Words: 0 Used Words: 16 Length: 78

Préparez votre randonnée à vélo sur l

### Balise Méta description

Description du document à indexer par les moteurs de recherche. Ce texte sera présent dans le meta tag description de la page HTML.

Remplacer

Total Words: 23 Stop Words: 0 Used Words: 23 Length: 109

Préparez au mieux sa balade ou randonnée à vélo sur les itinéraires sur véloroutes et voies vertes de France.

### Balise Méta keywords

La page sera indexé avec ces mots-clés. Entrez chaque mot clé en ligne distincte, s'il vous plaît Bien que la pertinence de l'inscription des méta mots-clés est d'une valeur douteuse maintenant, il peut être utile de mettre en meta keywords des pages.

Remplacer

Total Words: 13 Stop Words: 0 Used Words: 13 Length: 55

randonnée à vélo  
itinéraires vélo  
France  
vélo randonnée

Check Keywords



# Optimisation du référencement du site FVT

## Enrichir les contenus textes



LA FRANCE À VÉLO GRANDS ITINÉRAIRES DESTINATIONS VÉLO PRÉPARATION ET CONSEILS

Accueil > Préparation et conseils > Préparez votre randonnée vélo

**TROUVER mon parcours vélo**

→ Destination

→ Niveau

→ Thématique

→ Grand itinéraire

Voir les étapes

### Préparez votre randonnée vélo

Partir en randonnée vélo nécessite de bien choisir le parcours vélo qui correspond à vos envies et à votre niveau d'expérience. Pour vous aider dans votre choix et préparer votre randonné à vélo, voici quelques conseils.

#### Bien préparer sa randonnée vélo avant de partir

##### Préparer sa randonnée à vélo en utilisant les informations du site internet

- Sur ce site vous allez pouvoir trouver plusieurs vous renseigner à l'avance sur l'itinéraire ou le parcours que vous souhaitez emprunter
- Les cartes interactives des itinéraires détaillent le type de voirie : voie sécurisée sur voie verte, voie partagée ou si le parcours est provisoire.
- Les distances, dénivelées ainsi que les niveaux de difficulté sont indiqués à tous les niveaux de détails des itinéraires.
- Les avis des internautes peuvent également vous apporter un supplément d'information.



##### Se renseigner sur les services vélo avant de partir en randonnée :

- Les cartes interactives vous permettent de consulter tous les services autour des parcours à vélo.
- Grâce à ces informations vous pourrez facilement consulter les hébergements, lieux de visite, gares, loueurs-réparateurs de vélos, lieux pour s'informer présent autour de votre randonnée à vélo.
- N'oubliez pas que les prestataires Accueil Vélo garantissent un accueil et des services adaptés aux touristes à vélo.
- Renseignez-vous également sur le météo avant de partir, l'idéal est de prévoir un « plan b » et de bien consulter les liaisons possibles avec le train.

#### Un matériel adapté pour la randonnée à vélo

##### Un vélo de randonnée adapté

- Si vous envisagez de faire une randonnée à vélo sur plusieurs jours, préférez un vélo tout chemin bien équipé.
- Pour une randonnée vélo en famille, pensez à la remorque vélo ou « troisième roue » qui sont des systèmes plus confortables qu'un siège enfant à l'arrière du vélo.
- Ces systèmes peuvent être loués durant le temps de votre randonnée auprès de nombreux loueurs en France.
- Si vous transportez des bagages, utilisez des sacoches de randonnée qui se fixent sur un porte bagage à l'arrière du vélo, si possible imperméables.
- Le sac à dos est plus approprié pour de courtes balades à vélo.
- Prévoyez une sacoches de guidon pour glisser votre guide de randonnée et votre appareil photo.



- Toujours emporter avec vous du petit matériel de réparation : chambre à air, pompe à vélo, outil multifonction.
- Ne pas oublier un antivol pour les arrêts lors de votre randonnée en vélo.

##### Le GPS ou un guide pour réussir votre randonnée en vélo

- Une fois sur le parcours vélo le guide de randonnée vélo est le moyen le plus sûr pour se repérer et avoir toutes les informations touristiques à portée de main.
- Vous pouvez également vous munir d'un GPS vélo pour vous guider. Les tracés GPS des itinéraires vélos sont en livres téléchargement depuis les pages étapes.
- Un carnet de route est à votre disposition pour sauvegarder en ligne certaines données (trajets, étapes, hébergements...)
- N'oubliez pas que des séjours vélos « clés en main » existent avec l'hébergement réservé, les bagages transportés et le carnet de route fournit : vous n'avez plus qu'à pédaler !



### Actualités

Un nouveau site pour les EuroVelo routes  
On l'espérait depuis longtemps, la voilà : la nouvelle plateforme européenne du tourisme à vélo est en ligne. Retrouvez toutes les informations sur les 14 itinéraires EuroVelo sur euroVelo.com !

1 2 3 4 5 6 7 8 9 10 11 12

Professionnels  
RÉSERVEZ  
VOTRE ESPACE  
SUR FRANCE VÉLO TOURISME

Pourquoi choisir France Vélo tourisme ?

### Offres sélectionnées

RandoVélo - Experts depuis 1986

Séjours clé en main ...  
avec bagages transportés

► DÉCOUVREZ ET RÉSERVEZ EN LIGNE

La Bicyclette Verte

LE VOYAGE À VÉLO EN LIBERTÉ  
EN FRANCE ET EN EUROPE

www.bicyclette-verte.com

Tél : 33 (0)5 49 69 14 68

Le vélo voyageur

Cliquez ici

De 7 à 17 ans

+33 (0)1 80 91 98 18



# Optimisation du référencement du site FVT

## Hiérarchiser les informations

H1

H2

H3



English | Français



NEWSLETTER : Votre e-mail

Identification | S'inscrire

Recherche

LA FRANCE À VÉLO GRANDS ITINÉRAIRES DESTINATIONS VÉLO PRÉPARATION ET CONSEILS

Accueil > Préparation et conseils > Préparez votre randonnée vélo

**TROUVER mon parcours vélo**

→ Destination

→ Niveau

→ Thématique

→ Grand itinéraire

Voir les étapes

### H1 → Préparez votre randonnée vélo

Partir en randonnée vélo nécessite de bien choisir le parcours vélo qui correspond à vos envies et à votre niveau d'expérience. Pour vous aider dans votre choix et préparer votre randonnée à vélo, voici quelques conseils.

### H2 → Bien préparer sa randonnée vélo avant de partir

### H3 → Préparer sa randonnée à vélo en utilisant les informations du site internet

- Sur ce site vous allez pouvoir trouver plusieurs vous renseigner à l'avance sur l'itinéraire ou le parcours que vous souhaitez emprunter
- Les cartes interactives des itinéraires détaillent le type de voirie : voie sécurisée sur voie verte, voie partagée ou si le parcours est provisoire.
- Les distances, dénivelées ainsi que les niveaux de difficulté sont indiqués à tous les niveaux de détails des itinéraires.
- Les avis des internautes peuvent également vous apporter un supplément d'information.



### H3 → Se renseigner sur les services vélo avant de partir en randonnée :

- Les cartes interactives vous permettent de consulter tous les services autour des parcours à vélo.
- Grâce à ces informations vous pourrez facilement consulter les hébergements, lieux de visite, gares, loueurs-réparateurs de vélo, lieux pour s'informer présent autour de votre randonnée à vélo.
- N'oubliez pas que les prestataires Accueil Vélo garantissent un accueil et des services adaptés aux touristes à vélo.
- Renseignez-vous également sur le météo avant de partir, l'idéal est de prévoir un « plan b » et de bien consulter les liaisons possibles avec le train.

### H2 → Du matériel adapté pour la randonnée à vélo

### H3 → Un vélo de randonnée adapté

- Si vous envisagez de faire une randonnée à vélo sur plusieurs jours, préférez un vélo tout chemin bien équipé.
- Pour une randonnée vélo en famille, pensez à la remorque vélo ou « troisième roue » qui sont des systèmes plus confortables qu'un siège enfant à l'arrière du vélo.
- Ces systèmes peuvent être loués durant le temps de votre randonnée auprès de nombreux loueurs en France.
- Si vous transportez des bagages, utilisez des sacoches de randonnée qui se fixent sur un porte bagage à l'arrière du vélo, si possible imperméables.
- Le sac à dos est plus approprié pour de courtes balades à vélo.
- Prévoyez une sacoches de guidon pour glisser votre guide de randonnée et votre appareil photo.
- Toujours emporter avec vous du petit matériel de réparation : chambre à air, pompe à vélo, outil multifonction.
- Ne pas oublier un antivol pour les arrêts de votre randonnée en vélo.



### H3 → Le GPS ou un guide pour réussir votre randonnée en vélo

- Une fois sur le parcours vélo le guide de randonnée vélo est le moyen le plus sûr pour se repérer et avoir toutes les informations touristiques à portée de main.
- Vous pouvez également vous munir d'un GPS vélo pour vous guider. Les tracés GPS des itinéraires vélos sont en livres téléchargement depuis les pages étapes.
- Un carnet de route est à votre disposition pour sauvegarder en ligne certaines données (trajets, étapes, hébergements...)
- N'oubliez pas que des séjours vélo « clés en main » existent avec l'hébergement réservé, les bagages transportés et le carnet de route fournit : vous n'avez plus qu'à pédaler !



## Actualités

Un nouveau site pour les EuroVelo routes  
On l'espérait depuis longtemps, la voilà : la nouvelle plateforme européenne du tourisme à vélo est en ligne. Retrouvez toutes les informations sur les 14 itinéraires EuroVelo sur [eurovelo.com](http://eurovelo.com) !



Professionnels  
RÉSERVEZ  
VOTRE ESPACE  
SUR FRANCE VÉLO TOURISME

Pourquoi choisir France Vélo tourisme ?

## Offres sélectionnées

RandoVélo - Experts depuis 1986

Séjours clé en main ...  
avec bagages transportés

► DÉCOUVREZ ET RÉSERVEZ EN LIGNE

La Bicyclette Verte

LE VOYAGE À VÉLO EN LIBERTÉ  
EN FRANCE ET EN EUROPE

[www.bicyclette-verte.com](http://www.bicyclette-verte.com)

Tél : 33 (0)5 49 69 14 68

le vélo voyageur

Cliquez ici

De 7 à 17 ans

+33 (0)1 80 91 98 18





# Optimisation du référencement du site FVT

Travail sur les ...



Pages  
De  
Navigation

Pages  
Tronçon

Pages  
Etape



# Module iFrame

Diffuser l'information



La Véloodyssée, plus de 1400 km à vélo le long de l'Atlantique

La Véloodyssée, l'Atlantique en roue libre !

Notre galerie photos

Les étapes coup de cœur

Les sites incontournables

Tous les itinéraires cyclables

#BISCA

BOVAR

La Rochelle

Pompe



# Qui est concerné ?

- **Dans un 1er temps** : Les offices de tourisme présents autour des itinéraires
- **Dans un 2<sup>nd</sup> temps** : Les services Accueil Vélo des itinéraires



# Pourquoi ?

- Permettre aux OT d'afficher du contenu localisé sur leurs sites
- Augmenter la consultation des étapes
- Générer des liens entrants sur les sites partenaires et le site FVT



# Comment ?



La Velodyssée, plus de 1400 km à vélo le long de l'Atlantique

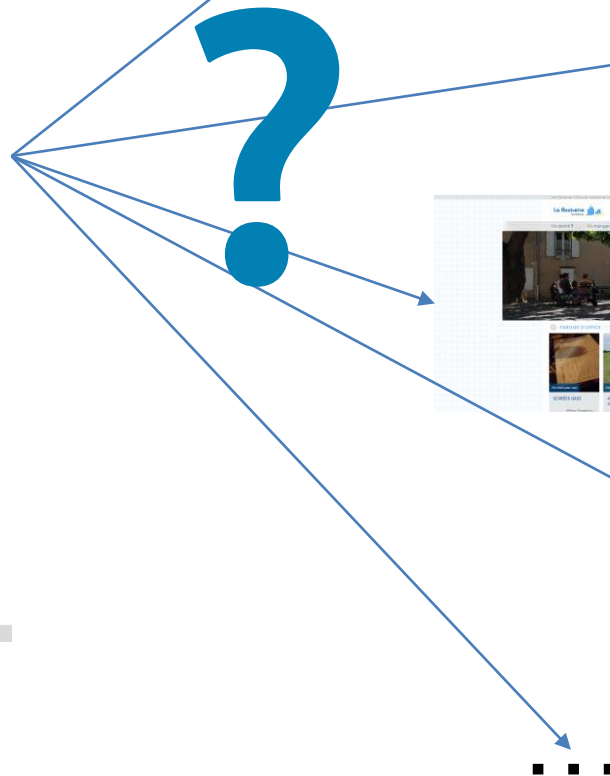
La Velodyssée, l'Atlantique en roue libre !

Notre galerie photos

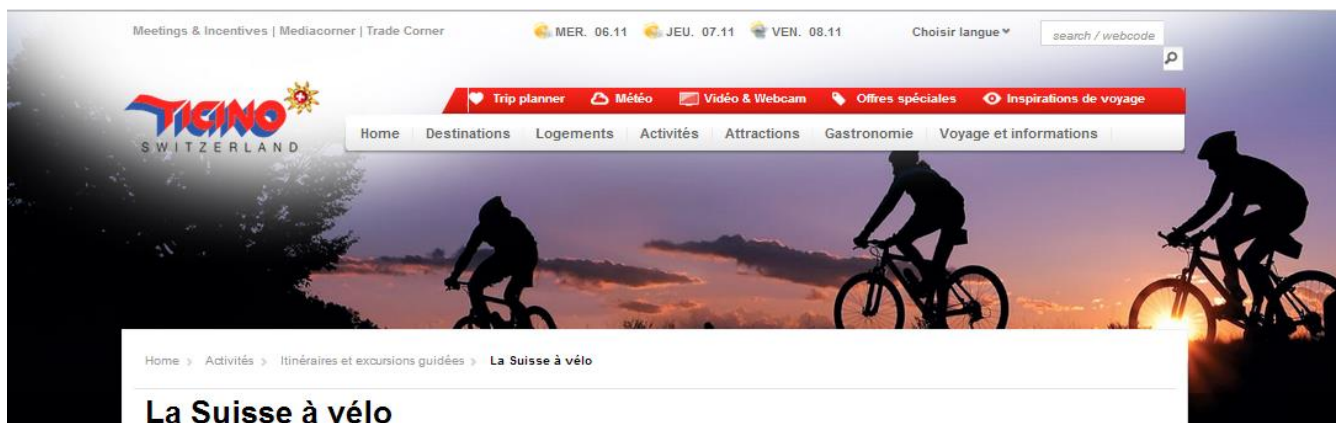
Les étapes coup de cœur

Les sites incontournables

Les partenaires de la velodyssée



# Exemple d'iFrame Suisse à vélo



Home > Activités > Itinéraires et excursions guidées > La Suisse à vélo

## La Suisse à vélo

La Suisse est un paradis de la nature pour les personnes actives; et Suisse Mobile est le planificateur d'itinéraires idéal pour les plus beaux circuits. Le réseau d'itinéraires pour une «mobilité douce» est unique au monde et s'étend à travers toute la Suisse. Les 9000 km de pistes adaptées au vélo du réseau SuisseMobile sont suffisamment variés pour satisfaire tous les goûts.



### SuisseMobile La Suisse à vélo

[retour](#) [Imprimer](#)

#### Itinéraires nationaux

**Route Nord-Sud**  
Basel-Chiasso

La Route Nord-Sud est un itinéraire classique de transit vers le sud par les Jura, le Plateau et la Suisse centrale avec traversée des Alpes. Elle suit nombre de voies de communication, traversant des localités importantes sur les plans historique et culturel. [Plus](#)



**Route des Grisons**  
Chur-Thusis-Martina / Bellinzona

La Route des Grisons emprunte des trajets à couper le souffle à travers des paysages alpins grandioses, de Chur par l'Albulapass en Engadin puis par un deuxième embranchement le long du Hinterrhein, par le Passo San Bernardino vers Bellinzona. [Plus](#)



#### Itinéraire régionaux



# Intégrer le contenu d'une étape sur un site en iFrame



## Etape Biscarrosse > Parentis De La Vélodysée

La Vélodysée, plus de 1400 km à vélo le long de l'Atlantique

1


Parentis

Etape Biscarrosse-Plage / Parentis-en-Born

DESCRIPTION

ETAPES

LES STAPES DE > Arcaillon > Laboué



## Rubrique Vélo de l'OT de Biscarrosse

#BISCA Réservation, hébergement, restaurant, événement

LES PISTES CYCLABLES

PRÉSENTATION

Adresse: 48000 BISCARROSSE

CONTACT: Tél: +33 5 56 78 20 96

LOCALISATION

#ENTRE VOUS & NOUS

#PRATIQUE

#NEWSLETTER

OFFICE DE TOURISME DE BISCARROSSE



# Proposer du contenu adapté

## 3 modules disponibles



### Une seule étape

### Une étape + liste avec l'étape suivante et précédente

### Une liste d'étapes

France vélo TOURISME 1 La Vélodyssée, l'Atlantique à vélo

Imprimer

France vélo TOURISME 1 La Vélodyssée, l'Atlantique à vélo

Imprimer

France vélo TOURISME 1 La Vélodyssée, l'Atlantique à vélo

Imprimer

Étape « Arcachon / Biscarrosse-plate »  
[ TRONÇON ARCACHON > LÉON ]

25.7 km DIFFICULTÉ [ Famille ]  
Après une indispensable escapade sur le sommet de la dune de la dune du Pilat, pour la beauté du site et le spectacle, nous voilà repartis pour une grande traversée de la forêt landaise. Juste avant Biscarrosse-plate, sans transition, La Vélodyssée passe de la Gironde aux Landes.

CARTE DÉTAIL PROFIL

hébergement  
hôtel  
chambre d'hôtes  
hébergement collectif  
gîte de séjour et meublé  
camping  
aire de camping-car  
gîte d'étape

Voies vertes/cyclables  
Parcours provisoires  
Attacher tout l'itinéraire

Voies partagées  
Variantes & Balsons

PLEIN ÉCRAN

Étape « Arcachon / Biscarrosse-plate »  
[ TRONÇON ARCACHON > LÉON ]

25.7 km DIFFICULTÉ [ Famille ]  
Après une indispensable escapade sur le sommet de la dune du Pilat, pour la beauté du site et le spectacle, nous voilà repartis pour une grande traversée de la forêt landaise. Juste avant Biscarrosse-plate, sans transition, La Vélodyssée passe de la Gironde aux Landes.

CARTE DÉTAIL PROFIL

hébergement  
hôtel  
chambre d'hôtes  
hébergement collectif  
gîte de séjour et meublé  
camping  
aire de camping-car  
gîte d'étape

Location Réparateur de vélos  
Office de tourisme  
Site de vente et de loisirs  
Lieu de restauration  
Marché  
Gare  
Parking-auto  
Aire de Pique-nique  
Mise en garde

Voies vertes/cyclables  
Parcours provisoires  
Attacher tout l'itinéraire

Voies partagées  
Variantes & Balsons

PLEIN ÉCRAN

Les étapes de la Vélodyssée autour de Biscarrosse

Arcachon / Biscarrosse-plate [ 25.7 km ]  
Après une indispensable escapade sur le sommet de la dune du Pilat, pour la beauté du site et le spectacle, nous voilà repartis pour une grande traversée de la forêt landaise. Juste avant Biscarrosse-plate, sans transition, La Vélodyssée passe de la Gironde aux Landes.  
Difficulté : Famille

Biscarrosse-plate / Parentis-en-Born [ 26.1 km ]  
De la Gironde aux Landes rien n'a vraiment changé, sauf, que terrain militaire oblige, La Vélodyssée quitte le littoral pour faire une large incursion dans les terres, où le bleu des vastes étangs va remplacer celui de la mer. Peut-être entendrez-vous les hydravions, habitués de celui de Biscarrosse !  
Difficulté : Intermédiaire

Parentis-en-Born / Mimizan-Plage [ 31.2 km ]  
Après le lac de Biscarrosse et celui de Parentis, la piste longe les routes départementales et nous amène au nord du lac d'Aureilhan, plus intime. Plusieurs voies d'accès depuis la piste permettent d'accéder à sa rive ouest, pour un moment de détente et une baignade sur sa plage.  
Difficulté : Intermédiaire

Voir l'itinéraire de La Vélodyssée

Découvrir les parcours et itinéraires vélo en France

Les autres étapes de la Vélodyssée autour de Biscarrosse

Biscarrosse-plate / Parentis-en-Born [ 26.1 km ]  
De la Gironde aux Landes rien n'a vraiment changé, sauf, que terrain militaire oblige, La Vélodyssée quitte le littoral pour faire une large incursion dans les terres, où le bleu des vastes étangs va remplacer celui de la mer. Peut-être entendrez-vous les hydravions, habitués de celui de Biscarrosse !  
Difficulté : Intermédiaire

Parentis-en-Born / Mimizan-Plage [ 31.2 km ]  
Après le lac de Biscarrosse et celui de Parentis, la piste longe les routes départementales et nous amène au nord du lac d'Aureilhan, plus intime. Plusieurs voies d'accès depuis la piste permettent d'accéder à sa rive ouest, pour un moment de détente et une baignade sur sa plage.  
Difficulté : Intermédiaire

Voir l'itinéraire de La Vélodyssée

Découvrir les parcours et itinéraires vélo en France

Voir l'itinéraire de La Vélodyssée

Découvrir les parcours et itinéraires vélo en France





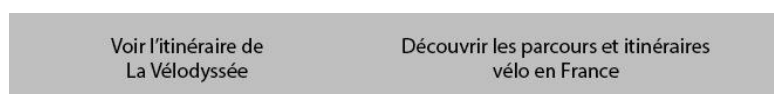
# L'iframe



## Un bandeau modulable avec:

- Logo France Vélo Tourisme + lien
- Logo site partenaire avec lien
- Un titre (nom de l'itinéraire)
- Une fonction imprimer

Contenu



## Un footer modulable avec:

- Un lien vers le site partenaire
- Un lien vers le site FVT



# 3 types d'affichage disponibles pour l'Office de Tourisme

## La taille (hauteur et largeur) de l'iFrame est adaptable




OU

OU




# 3 types d'affichage disponibles



**#BISCA** Réservation, hébergement, restaurant, événement... Rechercher

[EN LIVE](#) [MÉTÉO](#) [FAVORIS](#) [CARTES](#)

[BISCA SELON VOS ENVIES](#) [DÉCOUVERTE](#) [HÉBERGEMENTS](#) [ACTIVITÉS](#) [AGENDA](#) [EXPERIENCES](#)

Accueil > Activités > Loisirs > Die Fahrradwege

## LES PISTES CYCLABLES

← [RETOUR À LA LISTE](#)

France vélo TOURISME

1


La Velodyssée, l'Atlantique à vélo

Imprimer

**Étape « Arcachon / Biscarrosse-plate »**  
[ PRODIGE ARCACHON > LÈVE ]

Après une introduction réalisée sur le sommet de la Dune du Pilat, pour le plaisir de vélo et le spectacle, nous vous invitons pour une grande traversée de la forêt Landes. Suite au pont Biscarrosse-plate, sans transition, la Velodyssée passe de la Grande Aux Landes.

**CARTES** **DETAIL** **PROFIL**



- Hébergement
- Aïles
- Chambres d'hôte
- Hébergement collectif
- Sites de séjour et musée
- Camping
- Aire de camping-car
- Sites classés
- Loueur Hébergement de vélo
- Office de tourisme
- Sites de visite et de culture
- Lieu de restauration
- Parc
- Borne
- Paysan/peuse
- Aire de Pêche/Canot
- Site de gare

Vélos ventes/locations     Vélos partagés

Services professionnels     Hébergement & services


Affichage tout formats

Voir l'itinéraire de  
**La Velodyssée**

La Velodyssée

Découvrez les parcours et itinéraires  
vélo en France

vélo en France



Plus de photos

**ADRESSE**  
4060 BISCARROSSE  
[Envoyer un e-mail](mailto:Envoyer un e-mail)

**CONTACT**  
Tél : +33 5 58 78 20 96

LOCALISATION



#ENTRE VOUS & NOUS

- ACTUALITÉS
- BOUTIQUE #BISCA
- DÉCOUVRIR L'OFFICE DE TOURISME
- VOTRE AVIS NOUS INTÉRESSE
- ESPACE CLIENT

#ESPACE PROFESSIONNEL

ESPACE PRO / PRESSE

#REJOIGNEZ-NOUS

[YouTube](#) [Facebook](#) [Twitter](#) [LinkedIn](#) [Pinterest](#) [Instagram](#)

#PRATIQUE

- COMMERCES
- SERVICES
- VENIR À BISCARROSSE
- SE DÉPLACER
- PLAGES & SÉCURITÉ
- PISTES CYCLABLES
- ITINÉRAIRES RANDOS
- ACCESSIBILITÉ
- BROCHURES & PLAN

#NEWSLETTER

RECEVEZ LES BONS PLANS BISCA EN AVANT-PRÉMIÈRE

VALIDER

#BISCA, QUAND JE VEUX OÙ JE VEUX

Disponible sur App Store  
 Exclusivement sur iPad

OFFICE DE TOURISME DE BISCARROSSE  
55 Place G. Durfu - BP 19801 - 40600 Biscarrosse Cedex  
Tél : +33 (0)5 58 78 20 96 - Fax : +33 (0)5 58 78 23 63

CONTACTEZ-NOUS PAR E-MAIL

CHANGER LA LANGUE: FR EN DE

Mentions légales | Conditions générales de vente | Liens partenaires | Plan du site | Réalisation: La Compagnie Hyperactive - Moutiez



# 3 types d'affichage disponibles




**#BISCA** Réservation, hébergement, restaurant, événement... Rechercher

EN LIVE MÉTÉO FAVORIS CARTE **BISCA SELON VOS ENVIES** DÉCOUVERTE HÉBERGEMENTS ACTIVITÉS AGENDA EXPERIENCES

Accueil > Activités > Loisirs > Die Fährndesage

## LES PISTES CYCLABLES

[← RETOUR À LA LISTE](#)

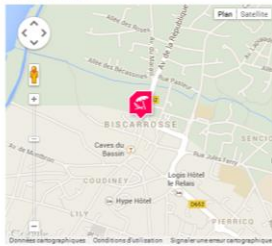


Plus de photos

**ADRESSE**  
4060 BISCARROSSE  
[Envoyer un e-mail](mailto:Envoyer_un_e-mail)

**CONTACT**  
Tél : +33 5 58 78 20 96

**LOCALISATION**



**1** La Velodyssée, l'Atlantique à vélo [Imprimer](#)

Les étapes de la Velodyssée autour de Biscarrosse

**Arcachon / Biscarrosse-plage** (12,7 km)

Après une indépassable escalade sur le cordon de la dune de Mars, c'est la beauté d'un site de 100 hectares, classé en réserve pour une grande réserve de la faune locale, toute aussi remarquable que son paysage, qui vous accueille dans la seconde des étapes.

Difficulté : Facile

**Biscarrosse-plage / Parents-en-Bom** (24,3 km)

Du la dune de Mars, vous êtes à l'ouest de la dune, vous traversez un paysage unique. La Velodyssée se fait de plus en plus sauvage dans les terres, où l'on voit des vaches et des chevaux paître au bord de la mer. Vous êtes à l'ouest de la dune, vous traversez un paysage unique. La Velodyssée se fait de plus en plus sauvage dans les terres, où l'on voit des vaches et des chevaux paître au bord de la mer.

Difficulté : Intermédiaire

**Parents-en-Bom / Miosan-Plage** (24,2 km)

Après le lac de Biscarrosse et celui de Miosan, le plus long lac d'Europe, vous traversez un paysage unique. La Velodyssée se fait de plus en plus sauvage dans les terres, où l'on voit des vaches et des chevaux paître au bord de la mer.

Difficulté : Intermédiaire

[Voir l'itinéraire de La Velodyssée](#)      [Découvrir les parcours et itinéraires vélo en France](#)

**#ENTRE VOUS & NOUS**

ACTUALITÉS  
BOUTIQUE #BISCA  
DÉCOUVRIR L'OFFICE DE TOURISME  
VOTRE AVIS NOUS INTÉRESSE  
ESPACE CLIENT

**#ESPACE PROFESSIONNEL**

ESPACE PRO / PRESSE

**#REJOIGNEZ-NOUS**

[YouTube](#) [Facebook](#) [Twitter](#) [LinkedIn](#) [Pinterest](#) [Instagram](#)

**#PRATIQUE**

COMMERCES  
SERVICES  
VENIR À BISCARROSSE  
SE DÉPLACER  
PLAGES & SÉCURITÉ  
PISTES CYCLABLES  
ITINÉAIRES RANDOS  
ACCESSIBILITÉ  
BROCHURES & PLAN

**#NEWSLETTER**

RECEVEZ LES BONS PLANS BISCA EN AVANT-PRÉMIÈRE

Votre adresse email  VALIDER

**#BISCA, QUAND JE VEUX OÙ JE VEUX**

[BISCA](#) [BISCA SPAT](#) Disponible sur App Store  
Exclusivement sur iPad

OFFICE DE TOURISME DE BISCARROSSE  
55 Place G. Durfu - BP 19801 - 40600 Biscarrosse Cedex  
Tél : +33 (0)5 58 78 20 96 - Fax : +33 (0)5 58 78 23 63

[CONTACTEZ-NOUS PAR E-MAIL](#)

CHANGER LA LANGUE: FR EN DE ES

Mentions légales | Conditions générales de vente | Liens partenaires | Plan du site | Réalisation : La Compagnie Hyperactive - Mouton



# 3 types d'affichage disponibles




**#BISCA** Réservation, hébergement, restaurant, événement... Rechercher

EN LIVE MÉTÉO FAVORIS CARTE BISCA SELON VOS ENVIES DÉCOUVERTE HÉBERGEMENTS ACTIVITÉS AGENDA EXPERIENCES

Accueil > Activités > Loisirs > Die Fahrradwege

## LES PISTES CYCLABLES

← [RETOUR À LA LISTE](#)

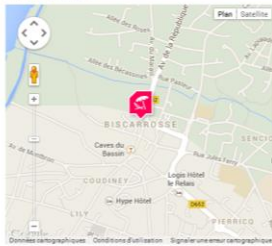


Plus de photos

**ADRESSE**  
40600 BISCARROSSE  
[Envoyer un e-mail](#)

**CONTACT**  
Tél : +33 5 58 78 20 96

**LOCALISATION**



Données cartographiques | Conditions d'utilisation | Signaler une erreur cartographique

France vélo TOURISME

**1** La Velodyssée, l'Atlantique à vélo Imprimer


Étape « Arcachon / Biscarrosse-plage »

1 itinéraire Arcachon à Lège

SÉPAREZ LES ÉTAPES

Surfez une indépendance repartez sur le sommet de la dune du Pilat, pour la beauté de site et le spectacle, nous vous invitons pour une grande traversée de la Vallée Imbabou, Lège et vers Biscarrosse plage, vers Lège, la Velodyssée passe de la Grande aux Landes.

**CARTE** **DÉTAIL** **PROFIL**



CC Patrice Eckart

**Hébergement**

- gîte
- chambre d'hôte
- hébergement collectif
- chalet ou gîte d'étape
- camping
- site de camping-car
- site d'étape
- location d'hébergement en ville
- lieu de bivouac
- site de bivouac en nature
- lieu de restauration
- restaurant
- bar
- brasserie
- site de brasserie
- mise en gîte

Hébergement collectif  Hébergement individuel  Hébergement individuel & collectif  Hébergement individuel & collectif  Hébergement individuel & collectif

**Les autres étapes de la Velodyssée autour de Biscarrosse**

Biscarrosse-plage / Parents-en-Born (24,4 km)

Sur la Velodyssée, nous sommes dans un superbe paysage, dans un terrain vallonné plat. La Velodyssée guide le vélocycliste pour faire une belle découverte dans les terres de la Vallée Imbabou. Arrivée en traversant tout de la Vallée, nous arrivons à Biscarrosse. Difficulté : Intermédiaire

Parents-en-Born / Mémizan-Plage (21,1 km)

Après la Vallée Imbabou et tout de Parents-en-Born, la Vallée Imbabou nous guide dans un superbe paysage, dans un terrain vallonné plat. La Velodyssée guide le vélocycliste pour faire une belle découverte dans les terres de la Vallée Imbabou. Arrivée en traversant tout de la Vallée, nous arrivons à Mémizan-Plage. Difficulté : Intermédiaire

[Voir l'itinéraire de La Velodyssée](#)
[Découvrir les parcours et itinéraires vélos en France](#)

**#ENTRE VOUS & NOUS**

ACTUALITÉS  
BOUTIQUE #BISCA  
DÉCOUVRIR L'OFFICE DE TOURISME  
VOTRE AVIS NOUS INTÉRESSE  
ESPACE CLIENT

**#ESPACE PROFESSIONNEL**

ESPACE PRO / PRESSE

**#REJOIGNEZ-NOUS**

[YouTube](#) [Facebook](#) [Twitter](#) [LinkedIn](#) [Pinterest](#) [Instagram](#)

**#PRATIQUE**

COMMERCES  
SERVICES  
VENIR À BISCARROSSE  
SE DÉPLACER  
PLAGES & SÉCURITÉ  
PISTES CYCLABLES  
ITINÉAIRES RANDOS  
ACCESSIBILITÉ  
BROCHURES & PLAN

**#NEWSLETTER**

RECEVEZ LES BONS PLANS BISCA EN AVANT-PRÉMIÈRE

VALIDER

**#BISCA, QUAND JE VEUX OU JE VEUX**

Disponible sur App Store  
 Exclusivement sur iPad

OFFICE DE TOURISME DE BISCARROSSE  
55 Place G. Durfu - BP 19801 - 40600 Biscarrosse Cedex  
Tél : +33 (0)5 58 78 20 96 - Fax : +33 (0)5 58 78 23 63

CONTACTEZ-NOUS PAR E-MAIL

CHANGER LA LANGUE: FR EN DE

Mentions légales | Conditions générales de vente | Liens partenaires | Plan du site | Réalisation: La Compagnie Hyperactive - Mouton



# 3 types d'affichage disponibles



#BISCA Réservation, hébergement, restaurant, événement... [Rechercher](#)

EN LIVE MÉTÉO FAVORIS CARTE BISCA SELON VOS ENVIES DÉCOUVERTE HÉBERGEMENTS ACTIVITÉS AGENDA EXPERIENCES

Accueil > Activités > Loisirs > Die Fahrradwege

## LES PISTES CYCLABLES

[RETOUR À LA LISTE](#)

**La Véloodyssée, l'Atlantique à vélo** [Imprimer](#)

### Étape « Arcachon / Biscarrosse-plate »

[ TRONÇON ARCACHON > LÉON ]

**ESCAPE** DIFFICULTÉ (Familial)

Après une indispensable escapade sur le sommet de la dune du Pilat, pour la beauté du site et le spectacle, nous voilà repartis pour une grande traversée de la forêt landaise. Juste avant Biscarrosse-plate, sans transition, La Véloodyssée passe de la Gironde aux Landes.

**CARTE** DÉTAIL PROFIL

Hébergement

- Hôtels
- Chambre d'hôtes
- Hébergement collectif
- Gîte de séjour et meublé
- Camping
- Aire de camping-car
- Gîte d'étape

Loueur Réparateur de vélos

- Office de tourisme
- Site de visite et de loisirs
- Lieu de restauration
- Marché
- Gare
- Parking-Auto
- Aire de Plout-nique
- Mise en garde

Voies vertes/cyclables

- Parcours provisoires
- Afficher tout l'itinéraire

Voies partagées

- Variantes & liaisons

PLEIN ÉCRAN

[Voir l'itinéraire de La Véloodyssée](#) [Découvrir les parcours et itinéraires vélo en France](#)

**#ENTRE VOUS & NOUS**  
ACTUALITÉS  
BOUTIQUE #BISCA  
DÉCOUVRIR L'OFFICE DE TOURISME  
VOTRE AVIS NOUS INTÉRESSE  
ESPACE CLIENT

**#ESPACE PROFESSIONNEL**  
ESPACE PRO / PRESSE

**#REJOIGNEZ-NOUS**

**#PRATIQUE**  
COMMERCES  
SERVICES  
VENIR À BISCARROSSE  
SE DÉPLACER  
PLAGES & SÉCURITÉ  
PISTES CYCLABLES  
ITINÉRAIRES RANDOS  
ACCESSIBILITÉ  
BROCHURES & PLAN

**#NEWSLETTER**  
RECEVEZ LES BONS PLANS BISCA EN AVANT-PRÉMIÈRE  
 [VALIDER](#)

**#BISCA, QUAND JE VEUX OU JE VEUX**  
 Disponible sur App Store  
Exclusivement sur iPad

OFFICE DE TOURISME DE BISCARROSSE  
55 Place G. Duran - BP 19801 - 40400 Biscarrosse Cedex  
Tél : +33 (0)5 58 78 20 96 - Fax : +33 (0)5 58 78 23 63  
CONTACTEZ-NOUS PAR E-MAIL

CHANGER LA LANGUE : Mentions légales | Conditions générales de vente | Liens partenaires | Plan du site | Réalisation : La Compagnie Interactive - Moudry



## Avantages / Inconvénients d'un iFrame pour l'office de tourisme



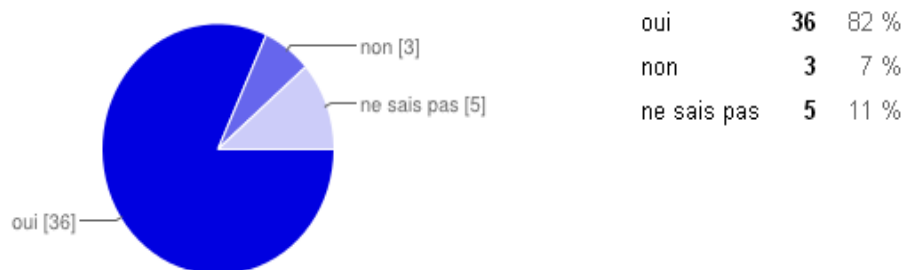
Avantages	Inconvénients
L'OT dispose gratuitement de contenus mis à jour pour enrichir sa rubrique.	Les informations présentes sur l'iFrame sont identiques au site partenaire et au site FVT
L'OT promeut son territoire et les services liés à celui-ci	L'iFrame est livré avec un style graphique neutre
Pas de frais d'intégration	
L'iFrame permet de ne pas sortir du site, pas de fuite de clientèle	
L'OT peut choisir entre 3 types d'affichage possibles	



# Retour sur l'enquête réalisée par Offices de Tourisme de France auprès d'OT Accueil Vélo pour l'intégration gratuite d'un widget FVT sur leur site internet



L'image ci-dessous, donne un aperçu des informations qui seraient présentes sur le Widget. Souhaiteriez-vous pouvoir insérer un tel outil sur votre site internet?





## Navigation Tronçons / Etapes



Constat : les pages étapes sont insuffisamment consultées par les internautes lorsqu'ils accèdent par la page d'accueil d'un itinéraire.



# Navigation Tronçons / Etapes

## Explications



La navigation d'un tronçon à l'autre est à améliorer, effet « cul de sac » lorsqu'on arrive en fin de tronçon !

Les étapes de « Les bords de l'Oise »



**Auvers sur Oise /  
Asnières sur Oise**

De la rive droite à la rive gauche, l'itinéraire alterne entre le charme des [...]

[21.7 km]

Étape courante

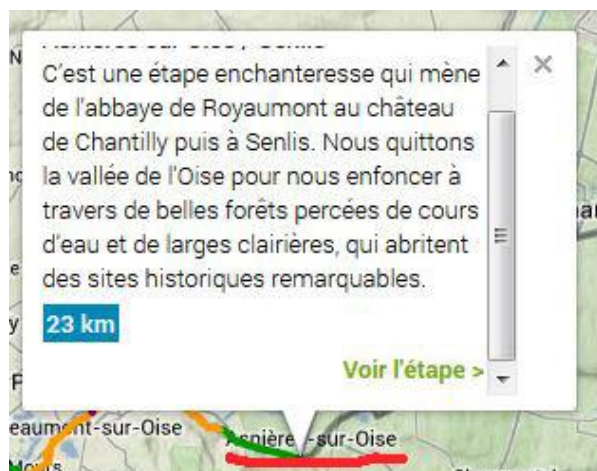


# Navigation Tronçons / Etapes

## Explications



Pour les « happy few » une navigation est possible par les tracés GPX. Mais peu utilisée parce que peu visible et peu fonctionnelle pour un non-initié :

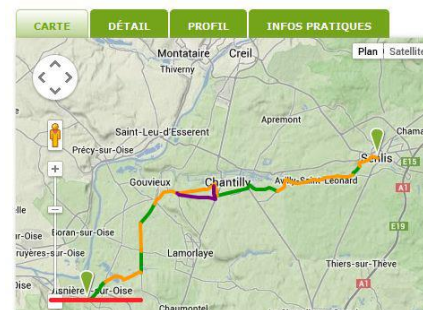


### Étape « Asnières sur Oise / Senlis »

[ TRONÇON L'OISE DES BÂTISSEURS ]

23 km

C'est une étape enchantresse qui mène de l'abbaye de Royaumont au château de Senlis. Nous quittons la vallée de l'Oise pour nous enfoncer à travers de belles forêts percées de cours d'eau et de larges clairières, qui abritent des sites historiques remarquables.



# Navigation Tronçons / Etapes

## Explications



Globalement l'internaute peut s'égarer entre tronçons et étapes. Il faut donc trouver un système qui l'aidera à se situer en permanence sur l'itinéraire.

LA VÉLODYSSÉE	<u>LES 15 TRONÇONS</u>	IDÉES DE PARCOURS	INF
Ifracombe > Plymouth	Nantes > St-Brevin-les-Pins	Royan > Lacanau-Océan	
Roscoff > Carhaix	St-Brevin > Fromentine	Lacanau-Océan > Arcachon	
Carhaix > Pontivy	Fromentine > Les Sables	Arcachon > Léon	
Pontivy > Redon	Les Sables > La Rochelle	Léon > Bayonne	
Redon > Nantes	La Rochelle > Royan	Bayonne > Hendaye	

**Un usager de La Véloodyssée peut-il précisément situer chaque tronçon ci-dessus sur l'ensemble de l'itinéraire ?**



# Navigation Tronçons / Etapes

## Explications

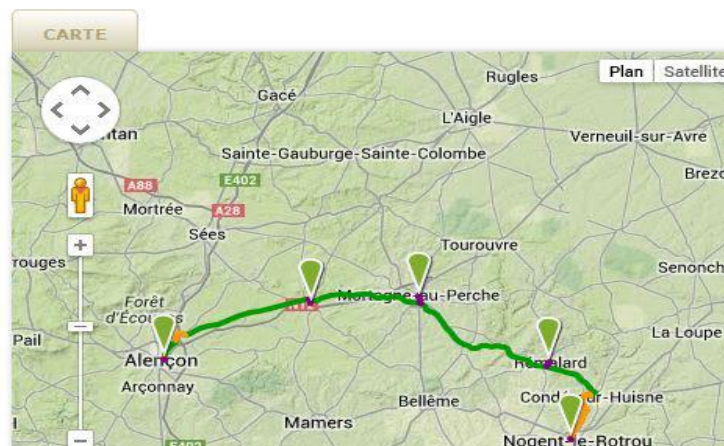


### Tronçon « Le Perche »

[ GRAND ITINÉRAIRE VÉLOSCÉNIE PARIS LE MONT-ST-MICHEL ]

77.5 km

Ce tronçon remarquable de la Véloscénie traverse les paysages authentiques d'une voie verte quasi continue. De Condé-sur-Huisne aux portes du pays de la Loue, ce territoire vallonné du Parc Naturel régional. Avec ses vertes campagnes et ses manoirs, le berceau du fameux cheval percheron est le décor idéal de cette étape.



**Un usager de la Véloscénie peut-il se localiser facilement sur l'itinéraire en voyant ce qui s'affiche ci-dessus ?**



# Navigation Tronçons / Etapes

## Propositions de solutions

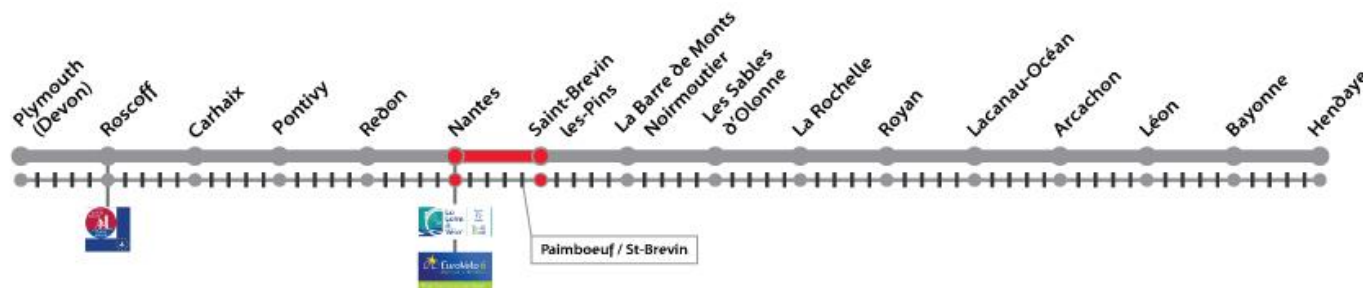
- Réorganisation de la page étape pour faciliter et valoriser la navigation.
- Placement en haut de page d'un bandeau schématique de tout l'itinéraire.



The screenshot displays the website interface for the 'Le Pellerin / Paimboeuf' stage. At the top, there is a navigation menu with links for 'LA FRANCE À VÉLO', 'GRANDS ITINÉRAIRES', 'DESTINATIONS VÉLO', and 'PRÉPARATION ET CONSEILS'. A red box highlights a schematic navigation bar that spans the width of the page content, showing a series of small icons representing different stages of the itinerary. Below this, the main content area is organized into several sections: a map showing the route, a list of services and amenities (such as 'Ventes vertes/cyclistes', 'Hébergement', and 'Restauration'), and a section for 'Les villages de bord de Loire'. The page also features a 'Postez une photo' button and a 'Derniers avis' section. At the bottom, there are social media links and a footer with contact information.

# Navigation Tronçons / Etapes

Proposition technique à l'étude avec Bayard Service Web



- Le bandeau supérieur reprend l'architecture des tronçons de l'itinéraire.
- Le bandeau inférieur reprend l'architecture des étapes de l'itinéraire.
- Les points d'interconnexion entre itinéraires sont matérialisés sur une ville étape ou tronçon par le logo de l'itinéraire.
- Au survol de la souris le nom de l'étape s'affiche.
  - Chaque étape et chaque tronçon sera cliquable et donc facilement accessible à partir de ce nouveau bandeau de navigation.
  - Ce développement serait à mutualiser entre les MB et FVT



# Navigation Tronçons / Etapes

Réaliser une vidéo explicative « Comment utiliser les sites des itinéraires ? »



- La réalisation d'une vidéo à destination des internautes présentant l'outil permettrait une augmentation des pages vues et moins de questions
  - Ce développement serait à mutualiser entre les Marques Blanches et FVT





# POI & Syndications

Aujourd'hui, 3 systèmes d'importation de POI coexistent pour la base de données FVT :



- L'import manuel des POI via des tableaux Excel
- La syndication Tourinsoft 5
- La syndication Sitra
  - **3933 POI dans la base de données FVT**
  - **894 Accueil Vélo (le 13/11/13)**



# POI & Syndications

## L'import manuel - Les erreurs à éviter



- Importance de la casse (MAJUSCULE et Minuscule des toponymes)
- Données hors critères (ex. : colonne ajoutée, info supplémentaire ...) : merci de ne rien ajouter
- Champ « catégorie » non renseigné : bien vérifier ce champ (loueur...)
- Champs « adresse mail » et « url » : oubli http://
- Photo du POI : bien vérifier le format et la définition : .JPEG – 300x200 et 72 DPI en RVB
- Champ « département » : à noter en chiffre et non en toutes lettres
- Champ « étape » : ATTENTION à ne pas mettre d'accents, de cédilles, d'espaces, de tirets « - » (6)
- Numéro de la voie indiqué dans une mauvaise colonne : dans la colonne « voie » en général
- Inversion des Latitude et Longitude du POI : rend le POI invisible
- Champs et des données de présaisie parfois détruits : problème des différentes versions excel
- Chaque erreur entraîne un échec de l'import



# POI & Syndications

## L'import manuel - Les erreurs à éviter



### Message d'erreur de l'import dans la base FVT

Nous sommes désolés mais il semble qu'il y ait une erreur...

```
Voici le message d'erreur complet :
Afficher les traces des erreurs sous forme de texte
Traceback (innermost last):
Module ZPublisher.Publish, line 126, in publish
Module ZPublisher.mapply, line 77, in mapply
Module ZPublisher.Publish, line 46, in call_object
Module Products.CMFFormController.FSControllerPageTemplate, line 91, in __call__
Module Products.CMFFormController.BaseControllerPageTemplate, line 28, in __call__
Module Products.CMFFormController.ControllerBase, line 231, in getNext
Module Products.CMFFormController.Actions.TraverseTo, line 38, in __call__
Module ZPublisher.mapply, line 77, in mapply
Module ZPublisher.Publish, line 46, in call_object
Module Products.CMFFormController.FSControllerPythonScript, line 105, in __call__
Module Products.CMFFormController.Script, line 145, in __call__
Module Products.CMFCore.FSPythonScript, line 127, in __call__
Module Shared.DC.Scripts.Bindings, line 322, in __call__
Module Shared.DC.Scripts.Bindings, line 359, in _bindAndExec
Module Products.PythonScripts.PythonScript, line 344, in _exec
Module script, line 18, in import_phase5_traiter
<FSControllerPythonScript at /Plone/import_phase5_traiter>
Line 18
Module Products.FranceVeloTourisme.tools.ImportTool, line 683, in launch_import
Module Products.ATContentTypes.lib.constrainttypes, line 277, in invokeFactory
Module Products.CMFCore.PortalFolder, line 292, in invokeFactory
Module Products.CMFCore.TypesTool, line 832, in constructContent
Module Products.CMFCore.TypesTool, line 310, in constructInstance
Module Products.CMFCore.TypesTool, line 551, in _constructInstance
Module Products.FranceVeloTourisme.content.ImagePOI, line 4, in addImagePOI
Module Products.BTreeFolder2.BTreeFolder2, line 426, in _setObject
Module plone.app.folder.base, line 48, in _checkId
Module Products.BTreeFolder2.BTreeFolder2, line 421, in _checkId
BadRequest: The id "office-de-tourisme-la-rochelle-17.jpg" is invalid--it is already in use.
```

[\[Qui sommes-nous ?\]](#) [\[Espace pros\]](#) [\[Contact\]](#) [\[Crédits\]](#) [\[Partenaires\]](#) [\[Roadbooks des membres\]](#)

### Erreur de géolocalisation



# POI & Syndications

L'import manuel - Périodicité des imports



- La périodicité des imports a été fixée à 1 fois/trimestre.
- Aujourd'hui, en réalité c'est plus.
- Il faudrait donc revenir à des imports **moins fréquents** mais **plus quantitatifs** (message aux pilotes des itinéraires).



# POI & Syndications

## L'import manuel - Changements



- Il faut dorénavant bien veiller à renseigner systématiquement les colonnes Marque itinéraire afin de permettre un comptage des POI labellisés Accueil Vélo par itinéraire.

	A	B	C	D	E	F	G
1	Nom du POI	Identifiant (pour la photo)	Marque itinéraire	Nom Marque itinéraire	Nom Marque itinéraire 2	Nom Marque itinéraire 3	Accueil vélo national
2	Office de tourisme de Nantes Métropole	OT_Nantes_4401	Oui	La Vélolyssée	La Loire à Vélo		Non
3							
4							
5							
6							
7							
8							
9							
10							

- L'outil d'export FlySpeed SQL (en rodage) mis en place nous permettra bientôt d'exploiter la base de données FVT.
  - Pour info, temps passé depuis le 01/01/2013 par FVT sur les imports manuels de POI et leur viabilisation : 176,50 heures.



# POI & Syndications

Syndications - 2 types :

- La syndication de flux Tourinsoft
- La syndication de flux Sitra



# POI & Syndications

Syndication – Tourinsoft :



**Mis en place au printemps 2013 avec le CRT Normandie, ce système fonctionne bien pour ce qui concerne :**

- La réception des flux dans la base de données FVT
- L'update des flux



# POI & Syndications

Syndication – Tourinsoft – Amélioration à apporter :



Régler le problème de la casse des toponymes qui occasionne la création de doublons dans la base de données FVT !

## Gérer les points d'intérêt

Langue courante : FR (French)

Choix du département 50

+ AJOUTER UN POINT D'INTÉRÊT

IMPORTER DES POINTS D'INTÉRÊT

RETOUR

Points d'intérêt	ID	Type	Catégorie	Label	Département	Ville	Contact
Hôtel Le Beauvoir		Tout	Tout	Tout	Tout		
<input type="checkbox"/> <input type="checkbox"/> <input type="checkbox"/> <input type="checkbox"/> <input type="checkbox"/> Hôtel Le Beauvoir	4883	Hébergement	Hôtel		Manche	Beauvoir 50170	tel : 02 33 60 09 39 fax : 02 33 48 59 65 hotel.beauvoir@wanadoo.fr http://www.hotel-lebeauvoir.com
<input type="checkbox"/> <input type="checkbox"/> <input type="checkbox"/> <input type="checkbox"/> Hôtel Le Beauvoir	8866	Hébergement	Hôtel		Manche	BEAUVOIR 50170	tel : 02 33 60 09 39 hotel.beauvoir@wanadoo.fr http://www.hotel-lebeauvoir.com

Supprimer la sélection...

Choix du département 61

+ AJOUTER UN POINT D'INTÉRÊT

IMPORTER DES POINTS D'INTÉRÊT

RETOUR

Points d'intérêt	ID	Type	Catégorie	Label	Département	Ville	Contact
Hôtel Bois Joli		Tout	Tout	Tout	Tout		
<input type="checkbox"/> <input type="checkbox"/> <input type="checkbox"/> <input type="checkbox"/> Hôtel Bois Joli	5308	Hébergement	Hôtel		Orne	Bagnoles de l'Orne 61140	tel : 02 33 37 92 77 fax : 02 33 37 07 56 boisjoli@wanadoo.fr http://hotelboisjoli.com
<input type="checkbox"/> <input type="checkbox"/> <input type="checkbox"/> <input type="checkbox"/> Hôtel Bois Joli	7786	Hébergement	Hôtel		Orne	BAGNOLES-DE-L'ORNE 61140	tel : 02 33 37 92 77 boisjoli@wanadoo.fr http://hotelboisjoli.com

Supprimer la sélection...





# POI & Syndications

Syndication – Tourinsoft – Améliorations à apporter :



Régler le problème de la casse des toponymes qui occasionne la création de doublons dans la base de données FVT.

Sur Véloscénie (61) **majorité en majuscules**

## PERCHE HUISNE

61110 CONDEAU

02 33 83 56 04

<http://www.gites-de-france-orne.com/fiche-hebergement-1266.html>

✉ [michele.cortot@orange.fr](mailto:michele.cortot@orange.fr)



Sur Véloscénie (61) **rare exceptions en minuscules**

## HÔTEL SAINT PIERRE

place du général de Gaulle

61320 Carrouges

Sur Véloscénie (50) **rare exceptions en Majuscules**

## HÔTEL LE CYGNE \*\*\*

50600 SAINT-HILAIRE-DU-HARCOUET

02 33 49 11 84

<http://www.hotel-le-cygne.fr>

✉ [contact@hotel-le-cygne.fr](mailto:contact@hotel-le-cygne.fr)

Sur Véloscénie (50) **majorité en minuscules**

## CHAMBRES D'HÔTES \*\*\*

la Jaunais

50600 Virey

02 33 49 14 75

✉ [jyermeneux@wanadoo.fr](mailto:jyermeneux@wanadoo.fr)



# POI & Syndications

Syndication – Tourinsoft – Améliorations à apporter :

Il faut impérativement pour la pertinence de l'affichage des résultats du moteur de recherche POI FVT que tous les toponymes soient renseignés avec Majuscule sur la première lettre et minuscules pour le reste du nom :

➤ Ex. : **D**omfront, **A**lençon, **C**outerne, **D**ucey...



# POI & Syndications

Syndication – Tourinsoft – Améliorations à apporter :

- Scinder le flux « hébergement locatif » pour éradiquer le problème de catégorisation.

Il sera fourni à FVT des flux séparés pour les :

- Aire de camping-car
- Chambres d'hôtes
- Gites d'étape
- Gites de séjour et meublé
- Hébergements collectifs

Cette demande est en cours et a été reçue par Laurent Helbert du CRT Normandie.



# POI & Syndications

Syndication – Tourinsoft – Améliorations à apporter :



Choix du département 61 + AJOUTER UN POINT D'INTÉRÊT IMPORTER DES POINTS D'INTÉRÊT RETOUR

Points d'intérêt	ID	Type	Catégorie	Label	Département	Ville	Contact
Chambre d'hôtes Le Gros Chêne	5340	Hébergement	Chambre d'hôtes		Orne	MORTAGNE-AU-PERCHE 61400	tel : 02 33 28 07 00 02 33 25 02 72 resa@ornetourisme.com brigitte.pasquet@wanadoo.fr <a href="http://www.gites-de-france-orne.com/fiche-hebergement-1217.html">http://www.gites-de-france-orne.com/fiche-hebergement-1217.html</a>
Chambre d'hôtes Le Gros Chêne	9747	Hébergement			Orne	MORTAGNE-AU-PERCHE 61400	tel : 02 33 25 02 72 brigitte.pasquet@wanadoo.fr <a href="http://www.gites-de-france-orne.com/fiche-hebergement-1217.html">http://www.gites-de-france-orne.com/fiche-hebergement-1217.html</a>

Supprimer la sélection...

Points d'intérêt	ID	Type	Catégorie	Label	Département	Ville	Contact
Chambre d'hôtes Le Grand Parc	5328	Hébergement	Chambre d'hôtes		Orne	BOECE 61560	tel : 02 33 25 14 64 06 77 42 68 93 jean.ledeme@neuf.fr <a href="http://www.gites-de-france-orne.com/fiche-hebergement-1053.html">http://www.gites-de-france-orne.com/fiche-hebergement-1053.html</a>
Chambre d'hôtes Le Grand Parc	9736	Hébergement			Orne	BOECE 61560	tel : 02 33 25 14 64 jean.ledeme@neuf.fr <a href="http://www.gites-de-france-orne.com/fiche-hebergement-1053.html">http://www.gites-de-france-orne.com/fiche-hebergement-1053.html</a>

Supprimer la sélection...

**NB:** Tout POI mal catégorisé ne s'affiche pas à l'écran.



# POI & Syndications

Syndication – Sitra :



**Mis en place début juin 2013 avec Le CRT Rhône-Alpes, ce système fonctionne bien pour ce qui concerne :**

- La réception des flux dans la base de données FVT
- L'update des flux



# POI & Syndications

Syndication – Sitra – Amélioration à apporter :



Tout comme pour les flux Tourinsoft, mais dans une moindre mesure, il y a un quelques paramétrages de catégories à affiner :

- Malgré un récent paramétrage (07/11/13) des correspondances Type / catégorie entre la base SITRA et la base FVT qui a beaucoup amélioré la situation, il y a encore quelques objets qui sont « décatégorisés ».



# POI & Syndications

Objectifs 2014



## Augmenter et bien mesurer le nombre de prestataires Accueil vélo dans la base de données :

### ➤ Vers une plus grande qualité

La syndication des flux ne doit pas être un prétexte pour inclure dans les flux des POI non qualifiés

### ➤ Exports à partir de la base de données FVT

Importance primordiale du renseignement des colonnes « Marque Itinéraire » pour les exports manuels.

Le bon renseignement de ces colonnes permettra un export précis par itinéraire du nombre de prestataires Accueil vélo.





## Etendre la syndication

- **Développer la syndication avec les bases régionales Tourinsoft**  
Suite aux corrections apportées avant la fin de l'année à la syndication avec le CRT Normandie.  
La note technique mise à jour sera envoyée aux partenaires  
Un flux test sera mis en place avec la Région Aquitaine pour la Vélodyssée et l'Eure-et-Loir (Région Centre) pour Véloscénie avant la fin de l'année 2013.
- **Développement par Bayard d'un algorithme permettant la géolocalisation des POI à un itinéraire**  
En cours pour finalisation avant la fin de l'année 2013.





# Commercialisation des espaces annonceurs aux « Accueil Vélo »



Professionnels  
**RÉSERVEZ**  
VOTRE ESPACE  
SUR FRANCE VÉLO TOURISME

Pourquoi choisir France Vélo tourisme ?

**Hôtel\*\*\*  
le Maxime**

Cette belle maison de caractère vous accueille sur les bords de au cœur d'une cité d'art et d'histoire.

**96 €**

> RÉSERVEZ

-20%

**Hôtel\*\*  
Normandie**

Situé aux portes de la ville, l'hôtel Normandie jouit d'une situation privilégiée.

**68 €**

> RÉSERVEZ

-15%

**Hôtel\*\*  
Le mas des Lilas**

Le Mas des Lilas vous offre un cadre propice à la découverte de cette authentique région.

**65.7 €**

> RÉSERVEZ

-25%





**TROUVER mon parcours vélo**

→ Destination  
→ Niveau  
→ Thématique  
→ Grand itinéraire

**Voir les étapes**

Actuel : Dombreville < Vélosévière Paris Le Mont-St-Michel > Trépoing < La baie du Mont-Saint-Michel >

**Étape « Ducey / Mont-Saint-Michel »**  
[ TRONÇON LA BAIE DU MONT-SAINT-MICHEL ]

[Plan](#) [Gauges](#)

Actuel : Dombreville < Vélosévière Paris Le Mont-St-Michel > Trépoing < La baie du Mont-Saint-Michel >

**CARTE** **DETAIL** **PROFIL** **INFOS PRATIQUES**

**EN ORDRE, LES SERVICES "ACCUEIL VÉLO"**

- Hébergement
- Idéal
- Chambres d'hôtes
- Hébergement collectif
- Sites de séjour et médias
- Camping
- Aire de camping-car
- Site d'étape
- Loueur réparateur de vélos
- Office de tourisme
- Site de vente et de location
- Lieu de restauration
- Marché
- Gare
- Parking-auto
- Aire de moue-voies
- Météo en garde

**Voies vertes/cyclables**

**Planificateur personnalisé**

**Afficher tout l'itinéraire**

**Variables & Bases**

**PLEIN ÉCRAN**

**Prochaines étapes**

Coordonnées GPS (KML) - Signaler une erreur cartographique

**DIFFICULTÉ**

**IMPRIMER LA FICHE**  
« Ducey / Mont-Saint-Michel »  
à mon carnet de route

**TELECHARGER LE TRACÉ GPS**  
(une fois dans possible en csv)

**POSTER UNE PHOTO**  
sur « Ducey / Mont-Saint-Michel »

**SIGNALER UNE NOUVEAUTÉ**  
sur « Ducey / Mont-Saint-Michel »

**7** Voir vos autres photos

5 ans déposés(a) | => Demander avis

**DEPOSER UN AVIS**

**Magasin Mont-Saint-Michel**

L'unique du Mont-Saint-Michel tirant au milieu de sa baie a beau être vive et reuse, il est impossible de voir apparaître sans émotion car l'horizon surmonté d'une abbaye, chef d'œuvre de l'art gothique. Située aux plus fortes mersées d'Europe, le base du Mont-Saint-Michel voit son paysage, tantôt étendue marine, tantôt grise ride parcours de chenaux, se transformer plusieurs fois par jour. Ce phénomène, appelé fascination, ajoute sa magie à la beauté du site.

**Les trois trésors d'Amanches**

L'architecture été royale d'Amanches abrite d'importants monuments historiques, le donjon médiéval de Robert d'Aranches, l'église Notre-Dame-des-Champs et, enfin, la basilique Saint-Denis, qui renferme une précieuse collection d'objets liturgiques. Le fronton abrite les sculptures manuscrites du Mont-Saint-Michel dont certains datent du XII siècle. Quant au jardin des plantes, créé au XIX siècle, il possède, hélas malheureusement, une vue unique sur le Mont-Saint-Michel.

**Derniers avis**

- « Arrivée au Mont - Célène »**  
Cette étape commence sur de la voie verte, puis emprunte des petites routes entre Rillouvallet et Beaucourt. Ça permet de varier un peu les paysages et de traverser de jolis petits bourgs, avec le Mont à l'horizon pendant une grande partie de l'étape. (Belles photos à faire). L'itinéraire est bien noté et beau, sur une voie verte qui remonte vers le Mont-Saint-Michel et permet d'accéder aux parkings et aux ravitails. Les aménagements sur place sont bien conçus pour les cyclistes (compost, bennes, ...)
- « La Vélosévière - Des sensations fortes !!! »**  
Après une première étape à vélo Montain jusqu'au petit village de Sarven (30 km), nous sommes arrivés dans un site La Ferme du petit Manoir très reposant où nous avons eu une belle vue sur le Mont-Saint-Michel. Le lendemain, nous nous sommes rendus à Mont-Saint-Michel. Nous sommes plus qu'à 40 minutes pour aller au parking à vélo et bonne nouvelle les nouvelles sont gratuites pour ceux qui viennent en vélo. Après une belle balade sur les remparts du Mont, [...]
- « Arrivée magique ! »**  
On avait tout prévu de voir la "Merveille" et le dernier parcours de Ducey au Mont-Saint-Michel mène vers une vue jusqu'à Paris... il nous a permis de nous permettre de voir du Mont-Saint-Michel et de jolis petits villages très typiques avec d'ailleurs de nombreux sites pour aller visiter tout le long du parcours le Mont-Saint-Michel. Haggis !!! arrivée à proximité du départ des nouvelles pour le Mont, j'ai pu m'arrêter sur le barrage puis [...]

**Les étapes de « La baie du Mont-Saint-Michel »**

**Ducey / Mont-Saint-Michel**  
L'ultime étape de la Vélosévière, depuis l'arrivée au Mont-Saint-Michel, ou la voie verte [...]

[31,4 km]

Étape commentée

[Plan](#) [Gauges](#)

**Actualités**

**Le retour des vélos au Mont-Saint-Michel**  
L'accessibilité des vélos au Mont d'été, puisque les autorités locales ont donné leur accord pour rendre accessible le Rocher aux vélos sans restriction du 1er octobre au 31 Mars et de 17h (du 19h) à 10h du matin du 1er avril au 30 Septembre 2013.

**Professionnels**

**RÉSERVER VOTRE ESPACE**  
SUR FRANCE VÉLO TOURISME

[Pourquoi choisir France Vélo Tourisme ?](#)

**Offres sélectionnées**

**RendyVelo** - Espace dans 1700

**Séjours clé en main ...**  
avec bagages transportés

**« DÉCOUVRIR ET RÉSERVER EN LIGNE »**

**LA VÉLOSÉVIÈRE, DE PARIS AU MONT-SAINTE-MICHEL**

Tout l'itinéraire de Paris au Mont-Saint-Michel

**« COMMANDER CE GUIDE CHEZ NOTRE PARTENAIRE CARTOVÉLO »**

**Hôtel\*\*\***

**Le Madras**

Cette belle maison de dix étages vous accueille sur les bords de ceux d'une cité d'Art et d'Histoire.

**« RÉSERVER »**

**Hôtel\*\***

**Normandie**

Shut aux portes de la baie - l'hôtel Normande jouit d'une situation privilégiée.

**« RÉSERVER »**

**Hôtel\*\***

**Le mas des Lils**

Le Mas des Lils vous offre un cadre agréable à la découverte de cette authentique région.

**« RÉSERVER »**



# Page Tronçon site FVT

France vélo TOURISME

Tronçon « Le Perche »

Offres sélectionnées

Bannière 240 X 240

Bannière 240 X 240

Bannière 240 X 240

Bannière 240 X 240

Professionnels RESERVEZ VOTRE ESPACE

Les étapes de « Le Perche »

- Nogent-le-Rotrou / Remalard
- Remalard / Montagne-au-Perche
- Montagne-au-Perche / Le Mêle-sur-Sarthe
- Le Mêle-sur-Sarthe / Alençon

# Page Tronçon site partenaire

Le VéloScénie

Tronçon « Le Perche »

Offres sélectionnées

Bannière 240 X 240

Bannière 240 X 240

Bannière 240 X 240

Bannière 240 X 240

Professionnels RESERVEZ VOTRE ESPACE

Les étapes de « Le Perche »

- Nogent-le-Rotrou / Remalard
- Remalard / Montagne-au-Perche
- Montagne-au-Perche / Le Mêle-sur-Sarthe
- Le Mêle-sur-Sarthe / Alençon



# Création des annonces



Professionnels, faites la promotion de votre entreprise !

## Profitez d'une AUDIENCE CIBLÉE

Le site France Vélo Tourisme et ses partenaires vous donnent une visibilité auprès d'un public de cyclotouristes.



## Créez vos ANNONCES EN LIGNE

Vous créez vos annonces très simplement directement sur le site, plusieurs formats et emplacements sont disponibles.



## Bénéficiez d'un ciblage NATIONAL OU LOCAL

Vous pouvez choisir de mettre vos annonces sur les pages nationales, régionales ou locales des sites.



Créez votre espace annonceur et déposez vos annonces

Vous avez déjà un espace ? connectez-vous :

CONNEXION

### Vous êtes :

- › un hébergeur
- › un lieu de visite
- › un prestataire de services destinés aux vélotouristes
- › un restaurateur
- › un office de Tourisme
- › un loueur ou réparateur de vélo

### Vous souhaitez :

- › développer votre chiffre d'affaire ?
- › mettre en avant vos produits et services destinés aux touristes cyclistes ?
- › toucher une clientèle ciblée et intéressée ?

Des espaces annonceurs vous sont proposés sur le site de France Vélo Tourisme et nos sites partenaires !



Si vous êtes porteur de la marque Accueil Vélo, un tarif spécial vous est réservé.



Vous avez la possibilité de déposer sur ce site vos annonces pour une durée de 12 mois.

**Remarque :** Votre annonce doit concourir à l'économie du tourisme vélo, France Vélo Tourisme se réserve le droit de ne pas sélectionner votre annonce.





# ESPACE ANNONCEURS

MON PROFIL

MES CAMPAGNES EN PRÉPARATION

MES CAMPAGNES EN LIGNE

CRÉEZ UNE NOUVELLE CAMPAGNE

## Créez votre campagne

Déroulement du processus de création

- 1 **Donnez un nom**
- 2 **Définissez la durée**
- 3 **Choisissez l'emplacement**
- 4 **Saisissez les données**
- 5 **Enregistrez et vérifiez**

Une fois enregistrée, vous pourrez soit modifier cette campagne soit la soumettre à l'équipe de France Vélo Tourisme. Puis, une fois validée, vous devrez procéder au règlement pour sa mise en ligne définitive.

### MA CAMPAGNE

Aucun article !

Durée **x 1 jours**

Coût total **0.00 € TTC**

**Sauvegarder**

### 1 NOM DE VOTRE CAMPAGNE

### 2 DÉFINISSEZ LA DURÉE DE LA CAMPAGNE

Date de début \* : 08/03/2013  Date de fin \* : 09/03/2013

format jj/mm/aaaa

### 3 CHOISISSEZ LES EMBLEMES DE VOS ANNONCES

Recherchez les pages où vous souhaitez déposer une annonce :

> MOTS CLÉS ?

> CATÉGORIES : ?  Page d'accueil  Pages étapes  Pages itinéraires  
 Pages destinations  Pages tronçons  Tout le site

> SUPPORTS : ?  France Vélo Tourisme

> FORMATS : ?  Image horizontale (728px/90px)  Image verticale (240px/400px)  Annonce texte et image : 220x190px (taille indicative)

**Lancez la recherche**

Les champs marqués d'un \* sont obligatoires





### Hôtel\*\*\* le Maxime

Cette belle maison de caractère vous accueille sur les bords de l'Yonne, au coeur d'une cité d'art et d'histoire.

**96 €** ~~120 €~~

[> RÉSERVEZ](#)



-20%



# Tarifs Espace Annonceur



	1 étape	2 étapes	1 tronçon (2)	Page itinéraire ou Page Destination	Itinéraire complet (3)
Tarif normal	150 €	230 €	350 €	<i>Nous consulter</i>	
Tarif réduit (1)	105 €	161 €	245 €		
Remise tarif réduit	- 30%				



(1) Pour période de lancement 2013-2014

(2) Toutes les étapes du tronçon

(3) Toutes les étapes et tronçons

# Plan d'action



## Novembre – Décembre 2013

- Définition des Itinéraires tests
- Diffusion de l'information par les pilotes et les organismes évaluateurs

## Janvier – Février 2014

- Démarchage test des prestataires par FVT
- Affichage des premiers prestataires

## Mars – Mai 2014

- Extension de la démarche nationale



**Hôtel\*\*\*  
le Maxime**

Cette belle maison de caractère vous accueille sur les bords de au cœur d'une cité d'art et d'histoire.

**96 €**

> RÉSERVEZ

-20%

**Hôtel\*\*  
Normandie**

Situé aux portes de la ville, l'hôtel Normandie jouit d'une situation privilégiée.

**68 €**

> RÉSERVEZ

-15%

**Hôtel\*\*  
Le mas des Lilas**

Le Mas des Lilas vous offre un cadre propice à la découverte de cette authentique région.

**65.7 €**

> RÉSERVEZ

-25%



**Merci pour votre attention**

