





# Cotation des niveaux de difficulté

Camille Thomé, Départements & Régions Cyclables



# Le but ?

Se doter d'un système de cotation national unique et partagé sur les niveaux de difficulté des itinéraires vélo

Très facile	
Facile	
Difficile	
Très difficile	

# Pour les boucles cyclotouristiques



- La distance
- Le dénivelé cumulé positif
- Le type de voie (aménagement vélo, niveaux de trafic)
- La pente

Matérialisé sur le terrain :



# Pour les véloroutes



- Le type de voie  
(aménagement vélo, niveaux de trafic, ...)
- La pente
- Le revêtement
- Le ratio « dénivelé cumulé positif par km »

Sur la communication et l'information uniquement

